

Gemäß § 11 des Bundesbaugesetzes vom 28. Juni 1960 (BStBl. I, S. 344) ist dieser Plan mit Verfügung vom 25. 3. 1963 Nr. 1 B1 - 185 u (NS) genehmigt worden.  
 Landesbaubehörde Ruhr  
 (L.S.) J.P. gez. Rappell  
 Oberregierungs- und -baureis



Siedlungsverband Ruhrkohlenbezirk  
 Plankommission  
 Vorsitzender: D-Mettmann, Juli 1963  
 Protokollführer: J. Fichler

<p>Dieser Bebauungsplan gehört zum Beschluss des Verbandsausschusses des Siedlungsverbandes Ruhrkohlenbezirk vom 5. 3. 1963 (Beschluss Nr. 14-1071-68) nach welchem die Änderung des Planes als Satzung aufgestellt und zu diesem Zweck öffentlich ausgestellt werden soll.        Essen, den 13.11.63        Vorsitzender: J. Fichler, Protokollführer        gez. Kator</p>	<p>Der Verbandsdirektor des Siedlungsverbandes Ruhrkohlenbezirk hat den Bebauungsplan am 1. 10. 1963 genehmigt.        Essen, den 10. 11. 1963        Der Verbandsdirektor        L.S. gez. Poser        Vermessungsdirektor</p>	<p>Dieser Bebauungsplan und die Begründung zur Änderung des Bebauungsplanes gemäß § 2 Abs 6 des Bundesbaugesetzes in der Zeit vom bis einsch. öffentlich ausgestellt.        Essen, den        Der Verbandsdirektor        L.S. gez. Poser        Vermessungsdirektor</p>	<p>Dieser Bebauungsplan gehört zum Beschluss des Verbandsausschusses des Siedlungsverbandes Ruhrkohlenbezirk vom 25. Juni 1963 (BStBl. I, S. 341) ist die Änderung dieses Planes mit Verfügung vom Az. am genehmigt worden.        Landesbaubehörde Ruhr        L.S. gez. Rappell</p>	<p>Die Genehmigung der Änderung des Bebauungsplanes und seine Ausfertigung sind gemäß § 12 des BBAUG, ortsbauamt und im Regenerungsblatt am bekanntgemacht worden.        Essen, den        Vorsitzender</p>
---	--	---	---	--

Der Verbandsausschuss des Siedlungsverbandes Ruhrkohlenbezirk hat am 14. Februar 1963 die Aufstellung dieses Bebauungsplanes beschlossen (Beschluss-Nr. 4 - 1963, 61).  
 Essen, den 19. Juli 1963  
 Der Verbandsdirektor  
 L.S. gez. Overhoff  
 Vermessungsdirektor

Der Verbandsdirektor des Siedlungsverbandes Ruhrkohlenbezirk hat diesen Bebauungsplan am 2. April 1963 genehmigt.  
 Essen, den 19. Juli 1963  
 Der Verbandsdirektor  
 L.S. gez. Overhoff  
 Vermessungsdirektor

Dieser Bebauungsplan hat in der Zeit vom 16. 9. 1962 bis 15. 5. 1963 öffentlich ausgestellt.  
 Essen, den 19. Juli 1963  
 Der Verbandsdirektor  
 L.S. gez. Overhoff  
 Vermessungsdirektor

Der Verbandsausschuss des Siedlungsverbandes Ruhrkohlenbezirk hat diesen Bebauungsplan am 3. Oktober 1962 als Satzung beschlossen.  
 Essen, den 19. Juli 1963  
 Der Verbandsdirektor  
 L.S. gez. Overhoff  
 Vermessungsdirektor

Die Landesbaubehörde Ruhr hat diesen Bebauungsplan gemäß § 11 des BBAUG am 25. 3. 1963 genehmigt.  
 Essen, den 19. Juli 1963 (Bz. I B1 - 185 u (NS))  
 Der Verbandsdirektor  
 L.S. gez. Overhoff  
 Vermessungsdirektor

Die Genehmigung und Ausfertigung dieses Bebauungsplanes ist am 20. Juni 1963 (Bz. I B1 - 185 u (NS)) öffentlich bekannt gemacht worden.  
 Essen, den 19. Juli 1963  
 Der Verbandsdirektor  
 L.S. gez. Overhoff  
 Vermessungsdirektor

Teilplan des Bebauungsplanes  
 Ruhraue Kettwig  
 (mit Eigentümernachweis)  
 Blatt 1

Gefertigt auf Grund von Katasterunterlagen und feldvergleichener Deutscher Grundkarte.  
 Essen, den 12. Februar 1962  
 gez. Steinbrech  
 Assessor d. Verm.-Dienstes

# Kreis Mülheim-Ruhr Gemarkung Jckten Flur A

Gemäß § 11 des Bundesbaugesetzes vom 23. Juni 1960 (BGB I, S. 341) ist dieser Plan mit Verfügung vom 25. 3. 1963 Az. I B1 - 125.4 (K.S) genehmigt worden.  
Landesbaubehörde Ruhr  
(L.S.) J.A. gez. Käppel  
Oberregierungs- und -baurat

Gefertigt auf Grund von Katasterunterlagen und feldvergleichener Deutscher Grundkarte.  
Essen, den 12. Februar 1962  
gez. Steinbrech  
Assessor d. Verm.-Dienstes

Siedlungsverband Ruhrkohlenbezirk  
Plannummer  
Lr. D-Mettmann Jhr. 1953  
Passsch. 15 Gr. II Nr. 8a<sup>2</sup>

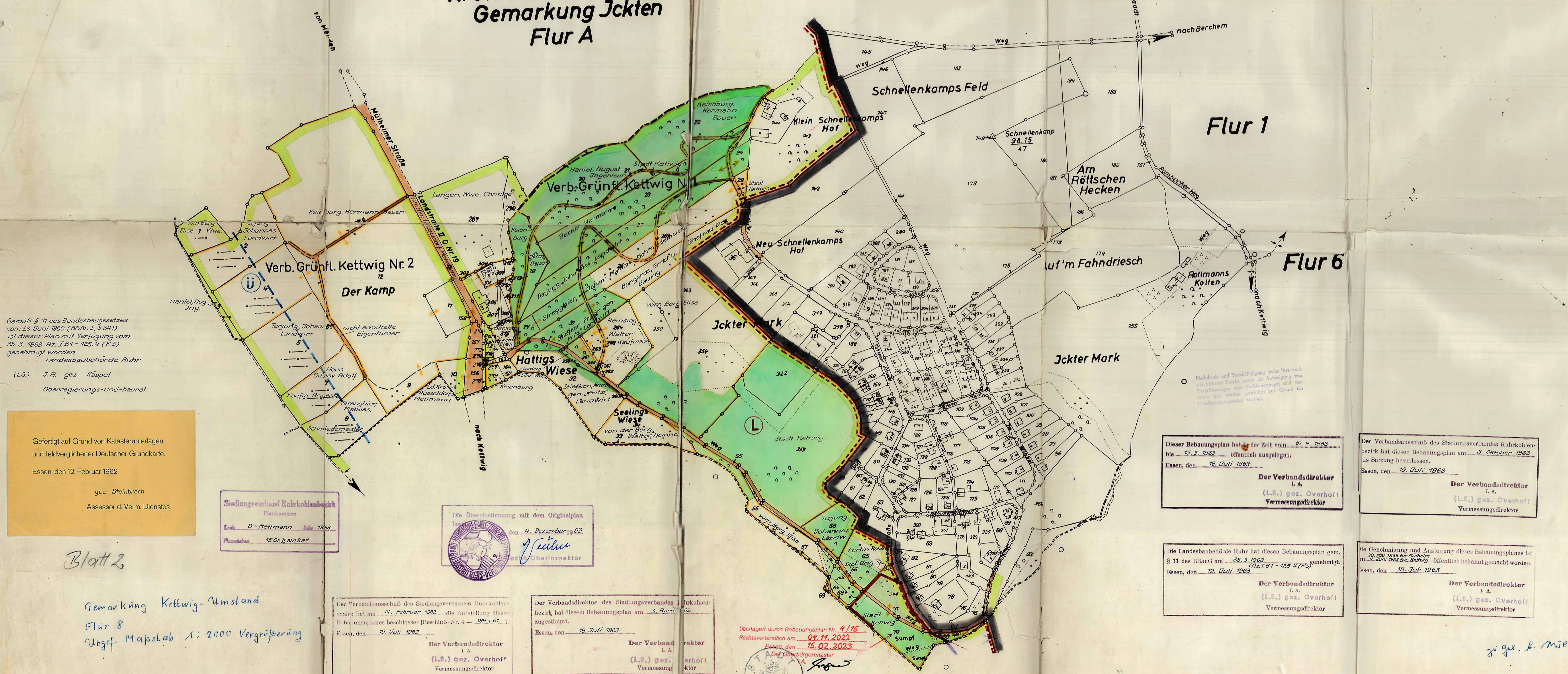
Die Übereinstimmung mit dem Originalplan  
den 4. Dezember 1963  
J. Fiedler  
Oberinspektor

Der Verbandsausschuß des Siedlungsverbandes Ruhrkohlenbezirk hat am 14. Februar 1962 die Aufstellung dieses Bebauungsplanes beschlossen (Beschl.-Nr. 4 - 199.1.61).  
Essen, den 19. Juli 1963  
Der Verbandsdirektor  
L.A.  
(L.S.) gez. Overhoff  
Vermessungsdirektor

Der Verbandsdirektor des Siedlungsverbandes Ruhrkohlenbezirk hat diesen Bebauungsplan am 2. April 1962 zugestimmt.  
Essen, den 19. Juli 1963  
Der Verbandsdirektor  
L.A.  
(L.S.) gez. Overhoff  
Vermessungsdirektor

Überlagert durch Bebauungsplan Nr. 4/115  
Rechtsverbindlich am 04.11.2022  
Essen, den 15.02.2023  
Der Bürgermeister

<p>Dieser Bebauungsplan gehört zum Beschluß des Verbandsausschusses des Siedlungsverbandes Ruhrkohlenbezirk vom 5. 9. 1963 nach welchem die Änderung dieses Planes als Satzung aufgestellt und zu diesem Zweck öffentlich ausgelegt werden soll. Essen, den 13. 11. 63 Vorsitzender gez. Kätzor</p>	<p>Der Verbandsdirektor des Siedlungsverbandes Ruhrkohlenbezirk hat diesen Bebauungsplan am 1. 10. 1963 zugestimmt. Essen, den 10. 11. 1963 Der Verbandsdirektor L.A. gez. Poser Vermessungsdirektor</p>	<p>Dieser Bebauungsplan und die Begründung zu dem Bebauungsplan gemäß § 2 Abs. 6 des Bundesbaugesetzes in der Zeit vom bis einschl. öffentlich ausgelegt. Essen, den Der Verbandsdirektor L.A. Vorsitzender Protokollführer Vermessungsdirektor</p>	<p>Dieser Bebauungsplan gehört zum Beschluß des Verbandsausschusses des Siedlungsverbandes Ruhrkohlenbezirk vom 23. Juni 1960 (BGB I, S. 341) ist die Änderung dieses Planes mit Verfügung vom Az. genehmigt worden. Landesbaubehörde Ruhr L.A.</p>	<p>Die Genehmigung der Änderung des Bebauungsplanes und seine Auslegung sind gemäß § 12 des BBauG. ortsüblich am und im Regierungsamtsblatt am bekanntgemacht worden. Essen, den Vorsitzender</p>
---	--	---	---	---



Dieser Bebauungsplan hat in der Zeit vom 15. 5. 1963 bis 15. 5. 1963 öffentlich ausgelegt.  
Essen, den 19. Juli 1963  
Der Verbandsdirektor  
L.A.  
(L.S.) gez. Overhoff  
Vermessungsdirektor

Der Verbandsausschuß des Siedlungsverbandes Ruhrkohlenbezirk hat diesen Bebauungsplan am 3. Oktober 1962 als Satzung beschlossen.  
Essen, den 19. Juli 1963  
Der Verbandsdirektor  
L.A.  
(L.S.) gez. Overhoff  
Vermessungsdirektor

Die Landesbaubehörde Ruhr hat diesen Bebauungsplan gem. § 11 des BBauG am 25. 3. 1963 (Bz.I B1 - 125.4 (K.S)) genehmigt.  
Essen, den 19. Juli 1963  
Der Verbandsdirektor  
L.A.  
(L.S.) gez. Overhoff  
Vermessungsdirektor

Die Genehmigung und Auslegung dieses Bebauungsplanes ist gemäß § 12 des BBauG. ortsüblich am und im Regierungsamtsblatt am bekanntgemacht worden.  
Essen, den 19. Juli 1963  
Der Verbandsdirektor  
L.A.  
(L.S.) gez. Overhoff  
Vermessungsdirektor

Blatt 2  
Gemarkung Kettwig-Umstand  
Flur 8  
Umgef. Maßstab 1:2000 Vergrößerung

zu ge. L. Nr. 326/63



Der Verbandsausschuß des Siedlungsverbandes Ruhrkohlenbezirk hat am **14. Februar 1962** die Aufstellung dieses Bebauungsplanes beschlossen (Beschl.-Nr. 4-189/61).  
Essen, den **19. Juli 1963**

Der Verbandsdirektor  
L.A.  
(L.S.) gez. Overhoff  
Vermessungsdirektor

Der Verbandsdirektor des Siedlungsverbandes Ruhrkohlenbezirk hat diesem Bebauungsplan am **2. April 1962** zugestimmt.  
Essen, den **19. Juli 1963**

Der Verbandsdirektor  
L.A.  
(L.S.) gez. Overhoff  
Vermessungsdirektor

Dieser Bebauungsplan hat in der Zeit vom **16. 4. 1962** bis **15. 5. 1962** öffentlich ausgelegen.  
Essen, den **19. Juli 1963**

Der Verbandsdirektor  
L.A.  
(L.S.) gez. Overhoff  
Vermessungsdirektor

Der Verbandsausschuß des Siedlungsverbandes Ruhrkohlenbezirk hat diesen Bebauungsplan am **3. Oktober 1962** als Sitzung beschlossen.  
Essen, den **19. Juli 1963**

Der Verbandsdirektor  
L.A.  
(L.S.) gez. Overhoff  
Vermessungsdirektor

Die Landesbehörde Ruhr hat diesen Bebauungsplan gem. § 11 des BBodMG am **25. 3. 1963** genehmigt.  
Essen, den **19. Juli 1963** (A. I. B. I. - 125.4/KS)

Der Verbandsdirektor  
L.A.  
(L.S.) gez. Overhoff  
Vermessungsdirektor

Die Genehmigung und Anlegung dieses Bebauungsplanes ist am **30. Mai 1963** für **12 Monate** öffentlich bekannt gemacht worden.  
Essen, den **19. Juli 1963**

Der Verbandsdirektor  
L.A.  
(L.S.) gez. Overhoff  
Vermessungsdirektor

Siedlungsverband Ruhrkohlenbezirk  
Plannummer

Kreis **Mettmann** im Jahr 1963  
Planzettel: **19/15 Gr. I Nr. 8a**

Gemäß § 11 des Bundesbaugesetzes vom 23.6.1960 (BGBl. I S. 341) ist dieser Plan mit Verfügung vom 25. 3. 1963 Az. 181-125.4 (KS) genehmigt worden.

Landesbehörde Ruhr  
IA  
(L.S.) gez. Rappel  
Oberregierungs- und -baunot

**Teilplan des Bebauungsplanes  
Ruhraue Kettwig  
(mit Eigentüternachweis)  
Blatt 4**

Gefertigt auf Grund von Katasterunterlagen und feldvergleichener Deutscher Grundkarte.  
Essen, den **12. 2. 1962**

gez. Steinbrech  
Assessor d. Verm. Dienstes

Die Übereinstimmung mit dem Originalplan  
wurde am **4. Dezember 1963** bestätigt.

gez. Teller  
Techn. Oberinspektor

**Gemarkung Kettwig-Umstand  
Flur 7**



Nachdruck und Vervielfältigung jeder Art auch einzelner Teile sowie die Anfertigung von Vergrößerungen oder Verkleinerungen sind verboten und werden gerichtlich auf Grund des Urheberrechts verfolgt.

Gemarkung Saarn  
Flur 44

Flur 14

Flur 13

Gemarkung Breitscheid  
Flur 6

**Teilplan des Bebauungsplanes  
Ruhraue Kettwig  
(mit Eigentüternachweis)  
Blatt 5**

Gefertigt auf Grund von Katasterunterlagen  
und feldvergleichener Deutscher Grundkarte.  
Essen, den 12. 2. 1962  
gez. Steinbrech  
Assessor d. Verm. Dienstes

Gemäß § 11 des Bundesbaugesetzes vom  
23. 6. 1960 (BGBl. I S. 341) ist dieser Plan mit  
Verfügung vom 25. 3. 1963 Az. I B 1 - 125 4 (K 5)  
genehmigt worden.  
Landesbaubehörde Ruhr  
IA  
(L.S.) gez. Rappell  
Oberregierungs- und -baurat

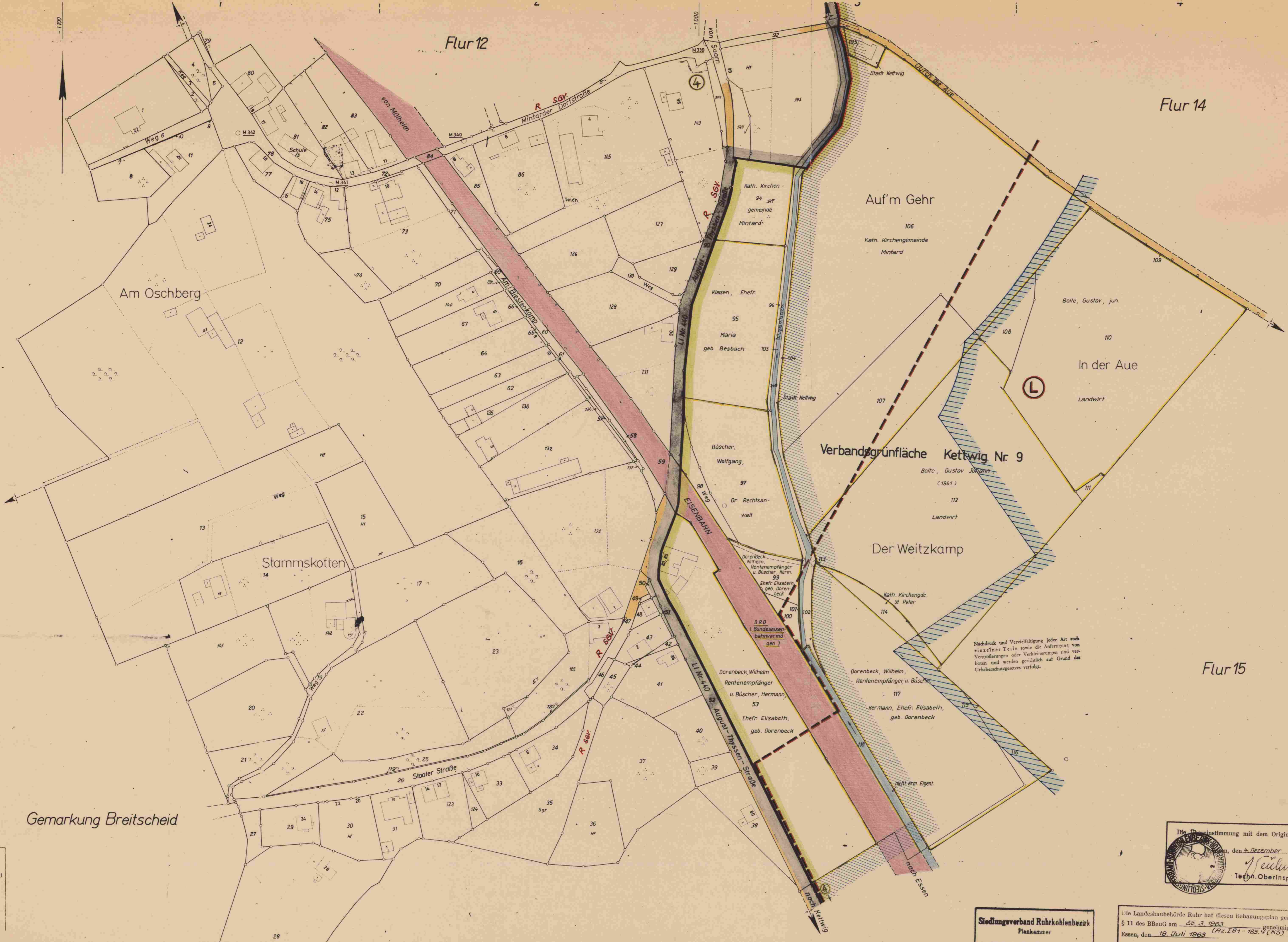
<p>Der Verbandsausschuß des Siedlungsverbandes Ruhrkohlenbezirk hat am <u>14. Februar 1962</u> die Aufstellung dieses Bebauungsplanes beschlossen (Beschl.-Nr. 4 - 199 / 61 ). Essen, den <u>19. Juli 1963</u></p> <p>Der Vgrbandsdirektor L. A. (L.S.) gez. Overhoff Vermessungsdirektor</p>	<p>Der Verbandsdirektor des Siedlungsverbandes Ruhrkohlenbezirk hat diesem Bebauungsplan am <u>2. April 1962</u> zugestimmt. Essen, den <u>19. Juli 1963</u></p> <p>Der Verbandsdirektor L. A. (L.S.) gez. Overhoff Vermessungsdirektor</p>
<p>Dieser Bebauungsplan hat in der Zeit vom <u>16. 4. 1962</u> bis <u>15. 5. 1962</u> öffentlich ausliegen. Essen, den <u>19. Juli 1963</u></p> <p>Der Verbandsdirektor L. A. (L.S.) gez. Overhoff Vermessungsdirektor</p>	<p>Der Verbandsausschuß des Siedlungsverbandes Ruhrkohlenbezirk hat diesen Bebauungsplan am <u>3. Oktober 1962</u> als Satzung beschlossen. Essen, den <u>19. Juli 1963</u></p> <p>Der Verbandsdirektor L. A. (L.S.) gez. Overhoff Vermessungsdirektor</p>
<p>Die Landesbaubehörde Ruhr hat diesen Bebauungsplan gem. § 11 des BBAuG am <u>25. 3. 1963</u> genehmigt. Essen, den <u>19. Juli 1963</u> (Az. I B 1 - 125 4 (K 5))</p> <p>Der Verbandsdirektor L. A. (L.S.) gez. Overhoff Vermessungsdirektor</p>	<p>Die Genehmigung und Auslegung dieses Bebauungsplanes ist am <u>20. Mai 1963 für Kettwig</u> öffentlich bekannt gemacht worden. Essen, den <u>19. Juli 1963</u></p> <p>Der Verbandsdirektor L. A. (L.S.) gez. Overhoff Vermessungsdirektor</p>

Die Übereinstimmung mit dem Originalplan  
am 4. Dezember 1963  
gez. *Feiler*  
Tech. Oberinspektor

Siedlungsverband Ruhrkohlenbezirk  
Plankammer  
Kris. *Heilmann* / *Heilmann* 1963  
Planisches 14/15 Gr. I Nr. 8a<sup>2</sup>

Gehühren - 2 - DM 20, Dpl. berechn. G. & N. Nr. 2463  
Geldausweis-gen.





12700

12700

12600

12600

Gemäß § 11 des Bundesstaatsgesetzes vom 23.6.1960 (BGBl. I S. 341) mit dieser Plan mit Vorzugung vom 25.3.1963 Art. 129 + (K 5) genehmigt worden.  
Landesbaubehörde Ruhr  
IA  
(L.S.) gez. Rappel  
Oberregierungs- und -baunat

**Teilplan des Bebauungsplanes  
Ruhraue Kettwig  
(mit Eigentüternachweis)  
Blatt 6**

Gefertigt auf Grund von Katasterunterlagen und feldvergleichener Deutscher Grundkarte  
Essen, den 12. 2. 1962  
gez. Steinbrech  
Assessor d. Verm.Dienstes

Der Verbandsausschuss des Siedlungsverbandes Ruhrkohlenbezirk hat am 19. Februar 1962 die Aufstellung dieses Bebauungsplanes beschlossen (Beschluss-Nr. 4 - 199 / 61).  
Essen, den 19. Juli 1963  
Der Verbandsdirektor  
L.A.  
(L.S.) gez. Overhoff  
Vermessungsdirektor

Der Verbandsdirektor des Siedlungsverbandes Ruhrkohlenbezirk hat diesem Bebauungsplan am 2. April 1962 zugestimmt.  
Essen, den 19. Juli 1963  
Der Verbandsdirektor  
L.A.  
(L.S.) gez. Overhoff  
Vermessungsdirektor

Dieser Bebauungsplan hat in der Zeit vom 16. 4. 1962 bis 15. 5. 1962 öffentlich ausgestellt.  
Essen, den 19. Juli 1963  
Der Verbandsdirektor  
L.A.  
(L.S.) gez. Overhoff  
Vermessungsdirektor

Der Verbandsausschuss des Siedlungsverbandes Ruhrkohlenbezirk hat diesen Bebauungsplan am 3. Oktober 1962 als Satzung beschlossen.  
Essen, den 19. Juli 1963  
Der Verbandsdirektor  
L.A.  
(L.S.) gez. Overhoff  
Vermessungsdirektor

Die Genehmigung mit dem Originalplan  
am 4. Dezember 1963  
Stein  
Techn. Oberinspektor

**Siedlungsverband Ruhrkohlenbezirk**  
Plankammer  
Kreis Hiltrop/D. Mettmann Juli 1963  
Plattisches 42/15 Gr. I Nr. 8a

Die Landesbaubehörde Ruhr hat diesen Bebauungsplan gem. § 11 des BBauG am 25. 3. 1963 genehmigt.  
Essen, den 19. Juli 1963 (Rz. 181 - 125,4 (K 5))  
Der Verbandsdirektor  
L.A.  
(L.S.) gez. Overhoff  
Vermessungsdirektor

Die Genehmigung und Auslegung dieses Bebauungsplanes ist am 19. Juli 1963 öffentlich bekannt gemacht worden.  
Essen, den 19. Juli 1963  
Der Verbandsdirektor  
L.A.  
(L.S.) gez. Overhoff  
Vermessungsdirektor

Gebühren - 2 - DM 2,00 Dpf. bezahlt. Geh. B. Nr. 1/6  
Gehaltsfrei-gem.

Gemarkung Saarn  
Flur 44

Gemarkung Jkten  
Flur 2

Gemarkung Kettwig-Umstand  
Flur 7

Flur 12

Kath. Kirchengemeinde  
29  
Mintard

Verbandsgrünfläche Kettwig Nr. 9

16 Neuhaus, Ernst

Landwirt

In der Aue

Rheinisch Westfälische

Wasserwerks GmbH

Max, Reichsfreiherr

von Fürstenberg

Flur 13

Gemäß § 11 des Bundesbaugesetzes vom  
23.6.1960 (BGBl. I S. 341) ist dieser Plan mit  
Verfügung vom 29.3.1963 A. 1 B1 - 125.4 (K5)  
genehmigt worden.  
Landesbaubehörde Ruhr  
1A  
(L.S.) gez. Rappell  
Oberregierungs- und -baurät

Teilplan des Bebauungsplanes  
Ruhraue Kettwig  
(mit Eigentümnachweis)  
Blatt 7

Gefertigt auf Grund von Katasterunterlagen  
und feldvergleichener Deutscher Grundkarte.  
Essen, den 12. 2. 1962

gez. Steinbrech  
Assessor d. Verm. Dienstes

Der Verbandsausschuß des Siedlungsverbandes Ruhrkohlen-  
bezirk hat am 14. Februar 1962 die Aufteilung dieses  
Bebauungsplanes beschlossen (Beschl. Nr. 4 - 199 / 61).  
Essen, den 19. Juli 1963

Der Verbandsdirektor  
L.A.  
(L.S.) gez. Overhoff  
Vermessungsdirektor

Der Verbandsdirektor des Siedlungsverbandes Ruhrkohlen-  
bezirk hat diesen Bebauungsplan am 2. April 1962  
zugestimmt.  
Essen, den 19. Juli 1963

Der Verbandsdirektor  
L.A.  
(L.S.) gez. Overhoff  
Vermessungsdirektor

Dieser Bebauungsplan hat in der Zeit vom 16. 4. 1962  
bis 18. 5. 1962 öffentlich ausgelegen.  
Essen, den 19. Juli 1963

Der Verbandsdirektor  
L.A.  
(L.S.) gez. Overhoff  
Vermessungsdirektor

Der Verbandsausschuß des Siedlungsverbandes Ruhrkohlen-  
bezirk hat diesen Bebauungsplan am 3. Oktober 1962  
als Sitzung beschlossen.  
Essen, den 19. Juli 1963

Der Verbandsdirektor  
L.A.  
(L.S.) gez. Overhoff  
Vermessungsdirektor

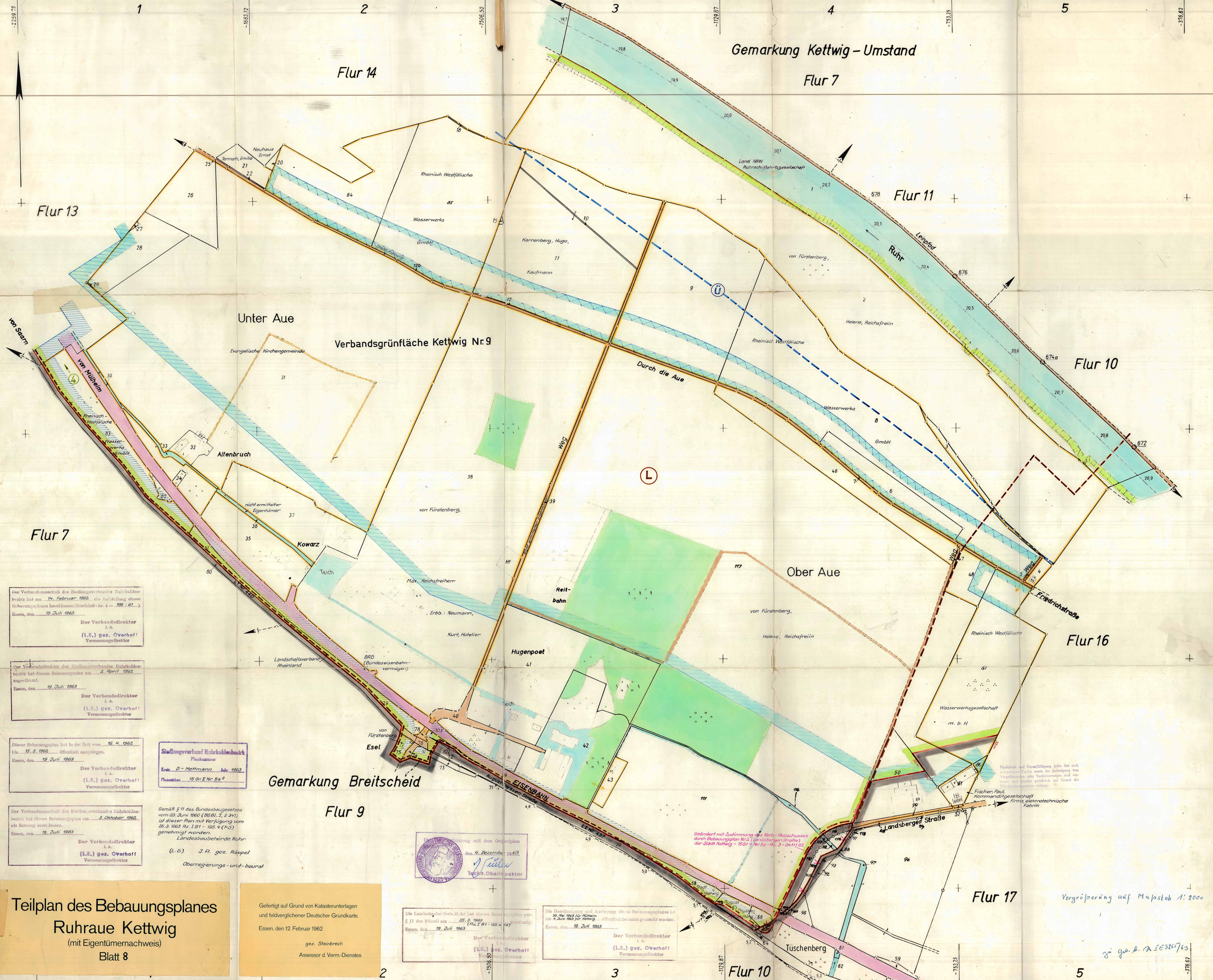
Die Landesbaubehörde Ruhr hat diesen Bebauungsplan gem.  
§ 11 des BBauG am 25. 3. 1963 genehmigt.  
Essen, den 19. Juli 1963 (Pz. I B1 - 125.4 (K5))

Der Verbandsdirektor  
L.A.  
(L.S.) gez. Overhoff  
Vermessungsdirektor

Die Genehmigung und Auslegung dieses Bebauungsplanes  
vom 30. Mai 1963 für Mülheim  
am Ruhrschiffahrtsweg öffentlich bekannt gemacht worden.  
Essen, den 19. Juli 1963

(L.S.) gez. Overhoff  
Vermessungsdirektor

Gebühren = 2,- DM 2.0 Dpf. bezahlt. Geb. 8. Nr. 1731  
Gebührenfrei gem.



Der Verbandsausschuss des Siedlungsverbandes Ruhrkohlenbezirk hat am 24. Februar 1962 die Aufstellung dieses Bebauungsplanes beschlossen (Beschluss-Nr. 4 - 1962/61).  
Essen, den 19. Juli 1963  
Der Verbandsdirektor  
L.A.  
(L.S.) gez. Overhoff  
Vermessungsdirektor

Der Verbandsdirektor des Siedlungsverbandes Ruhrkohlenbezirk hat diesen Bebauungsplan am 2. April 1962 zugestimmt.  
Essen, den 19. Juli 1963  
Der Verbandsdirektor  
L.A.  
(L.S.) gez. Overhoff  
Vermessungsdirektor

Dieser Bebauungsplan hat in der Zeit vom 16. 4. 1962 bis 15. 5. 1962 öffentlich ausliegen.  
Essen, den 19. Juli 1963  
Der Verbandsdirektor  
L.A.  
(L.S.) gez. Overhoff  
Vermessungsdirektor

Der Verbandsausschuss des Siedlungsverbandes Ruhrkohlenbezirk hat diesen Bebauungsplan am 3. Oktober 1962 als Satzung beschlossen.  
Essen, den 19. Juli 1963  
Der Verbandsdirektor  
L.A.  
(L.S.) gez. Overhoff  
Vermessungsdirektor

**Siedlungsverband Ruhrkohlenbezirk**  
Plankommissar  
Erich D. Mettmann Juli 1963  
Plankommission 15 Str. Nr. 9a

Gemäß § 11 des Bundesbaugesetzes vom 23. Juni 1960 (BGBI. I, S. 347) ist dieser Plan mit Verfügung vom 25. 3. 1963 Rz. I B1 - 125.4 (L.S.) genehmigt worden.  
Landesbaubehörde Ruhr  
(L.S.) J.A. gez. Rappelt  
Oberregierungs- und -baurat

Genehmigung mit dem Originalplan  
den 4. Dezember 1963  
J. Müller  
1. Stellv. Oberinspektor

Die Landesbaubehörde Ruhr hat diesen Bebauungsplan gem. § 11 des BauG am 25. 3. 1963 (Rz. I B1 - 125.4) genehmigt.  
Essen, den 19. Juli 1963  
Der Verbandsdirektor  
L.A.  
(L.S.) gez. Overhoff  
Vermessungsdirektor

Die Genehmigung und Ausfertigung dieses Bebauungsplanes ist am 20. Mai 1963 für Ruhrbezirk am 20. Juni 1963 für den Siedlungsverband Ruhrkohlenbezirk öffentlich bekannt gemacht worden.  
Essen, den 19. Juli 1963  
Der Verbandsdirektor  
L.A.  
(L.S.) gez. Overhoff  
Vermessungsdirektor

**Teilplan des Bebauungsplanes**  
**Ruhraue Kettwig**  
(mit Eigentümersnachweis)  
Blatt 8

Gefertigt auf Grund von Katasterunterlagen und feldvergleichener Deutscher Grundkarte.  
Essen, den 12. Februar 1962  
gez. Steinbrech  
Assessor d. Verm.-Dienstes

Vergrößerung auf Maßstab 1:2000

Zu ge. B. Nr. 150/63

Der Verbandsausschuß des Siedlungsverbandes Ruhrkohlenbezirk hat am **19. Februar 1962** die Aufstellung dieses Bebauungsplanes beschlossen (Beschl.-Nr. 4 - 199 / 61.)  
Essen, den **19. Juli 1963**

Der Verbandsdirektor  
L. A.  
**(L.S.) gez. Overhoff**  
Vermessungsdirektor

Der Verbandsdirektor des Siedlungsverbandes Ruhrkohlenbezirk hat diesem Bebauungsplan am **2. April 1962** zugestimmt.  
Essen, den **19. Juli 1963**

Der Verbandsdirektor  
L. A.  
**(L.S.) gez. Overhoff**  
Vermessungsdirektor

Dieser Bebauungsplan hat in der Zeit vom **16. 4. 1962** bis **15. 5. 1962** öffentlich ausgelegen.  
Essen, den **19. Juli 1963**

Der Verbandsdirektor  
L. A.  
**(L.S.) gez. Overhoff**  
Vermessungsdirektor

Der Verbandsausschuß des Siedlungsverbandes Ruhrkohlenbezirk hat diesen Bebauungsplan am **3. Oktober 1962** als Satzung beschlossen.  
Essen, den **19. Juli 1963**

Der Verbandsdirektor  
L. A.  
**(L.S.) gez. Overhoff**  
Vermessungsdirektor

Die Landesbaubehörde Ruhr hat diesen Bebauungsplan gem. § 11 des BBauG am **23. 3. 1963** genehmigt.  
(Hiz. I B1 - 123 4 / NS)  
Essen, den **19. Juli 1963**

Der Verbandsdirektor  
L. A.  
**(L.S.) gez. Overhoff**  
Vermessungsdirektor

Die Genehmigung und Auslegung dieses Bebauungsplans ist am **4. Juni 1963** für jedermann öffentlich bekannt gemacht worden.  
Essen, den **19. Juli 1963**

Der Verbandsdirektor  
L. A.  
**(L.S.) gez. Overhoff**  
Vermessungsdirektor

**Siedlungsverband Ruhrkohlenbezirk**  
Plankammer  
Kreis **Mettmann** / **D. Mettmann** Juli 1963.  
Plattisches **49/15 Gr. II Nr. 8a<sup>2</sup>**

Die Übereinstimmung mit dem Originalplan bescheinigt:  
Essen, den **9. Dezember 1963**

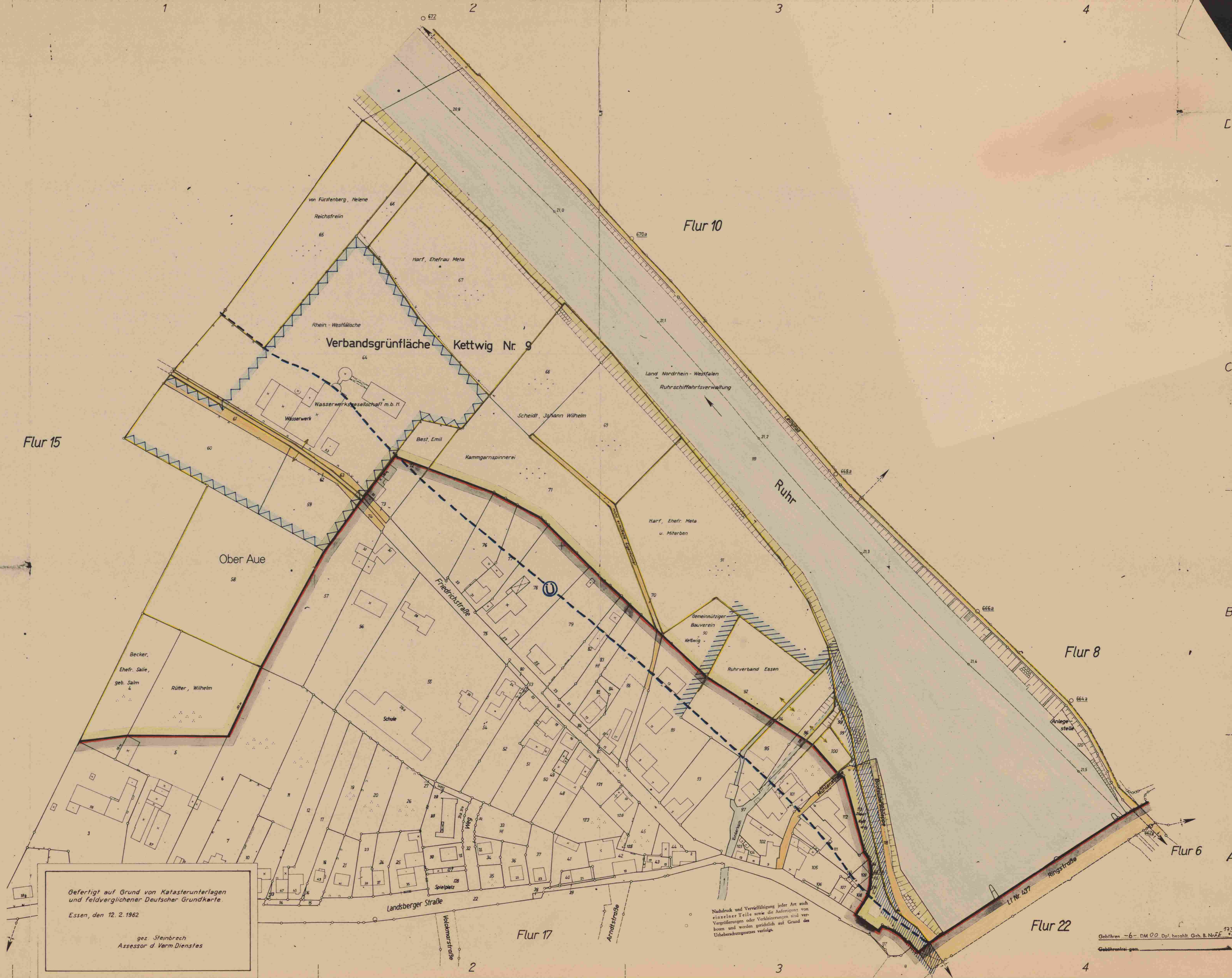
**Techn. Oberinspektor**

Gemäß § 11 des Bundesbaugesetzes vom 23.6.1960 (BGBl. I S. 341) ist dieser Plan mit Verfügung vom 25. 3. 1963 Az. I B1 - 123 4 / NS genehmigt worden.  
Landesbaubehörde Ruhr  
L. A.  
**(L.S.) gez. Rappell**  
Überregierungs- und -baunot

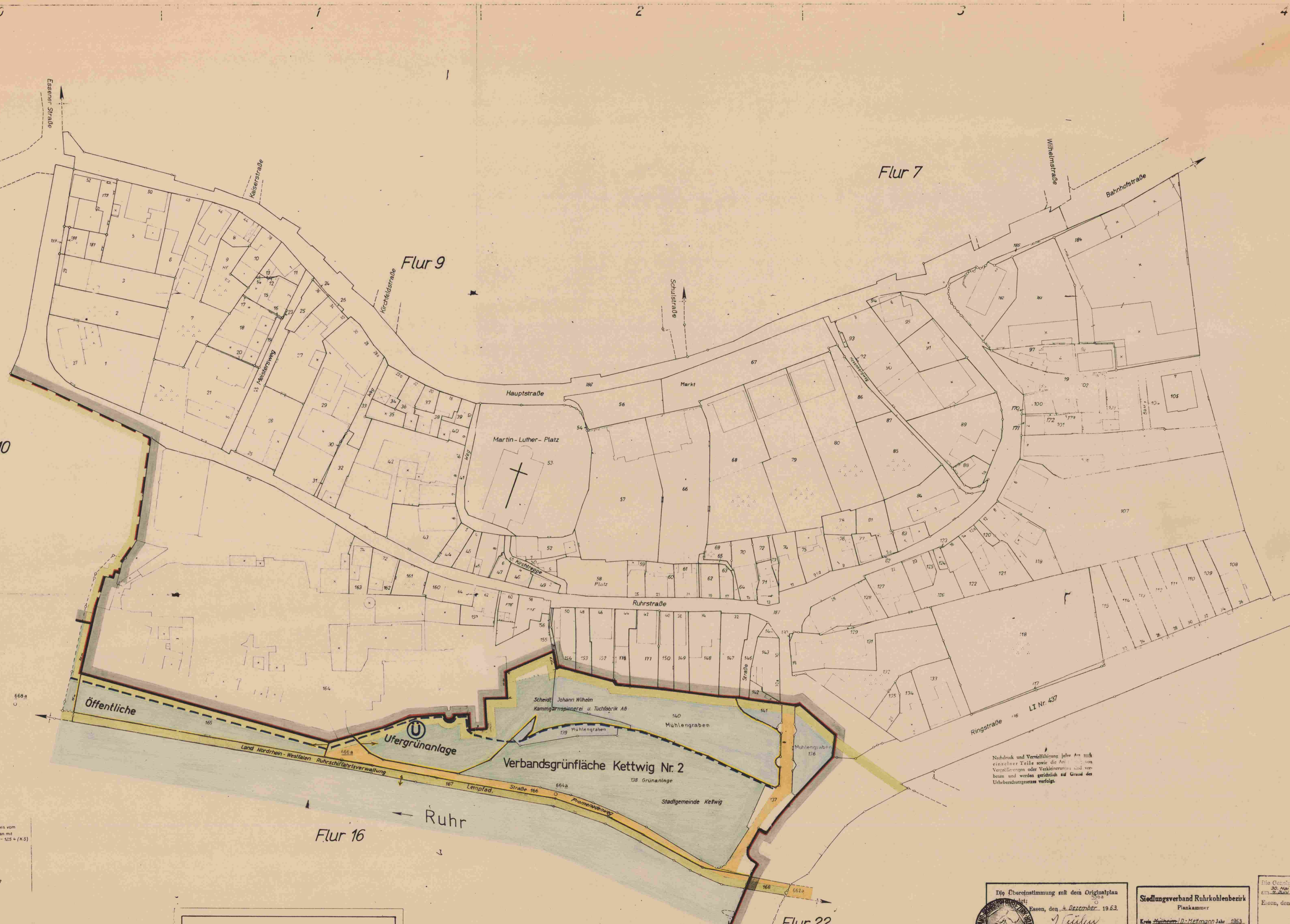

**Teilplan des Bebauungsplanes  
Ruhraue Kettwig  
(mit Eigentümersnachweis)  
Blatt 9**

Gefertigt auf Grund von Katasterunterlagen und feldvergleichener Deutscher Grundkarte.  
Essen, den 12. 2. 1962

gez. **Steinbrech**  
Assessor d. Verm. Dienstes



Nachdruck und Vervielfältigung jeder Art auch einzelner Teile sowie die Ausfertigung von Vergleichen oder Verkleinerungen sind verboten und werden gerichtlich auf Grund des Urheberrechtsgesetzes verfolgt.



Gemäß § 11 des Bundesbaugesetzes vom 23.6.1960 (BGBl. I S. 341) ist dieser Plan mit Verfügung vom 23.3.1963 Az. I B 1 - 1254 (KS) genehmigt worden.

Landesbaubehörde Ruhr  
IA  
(L.S.) gez. Rappelt  
Oberregierungs- und -baunot

**Teilplan des Bebauungsplanes  
Ruhraue Kettwig  
(mit Eigentüternachweis)  
Blatt 10**

Gefertigt auf Grund von Katasterunterlagen und feldvergleichener Deutscher Grundkarte.

Essen, den 12. 2. 1962

gez. Steinbrech  
Assessor d. Verm. Dienstes

Der Verbandsausschuß des Siedlungsverbandes Ruhrkohlenbezirk hat am 14. Februar 1962 die Aufstellung dieses Bebauungsplanes beschlossen (Beschl.-Nr. 4 - 192 / 61.).

Essen, den 19. Juli 1962

Der Verbandsdirektor  
L.A.  
(L.S.) gez. Overhoff  
Vermessungsdirektor

Der Verbandsdirektor des Siedlungsverbandes Ruhrkohlenbezirk hat diesen Bebauungsplan am 4. April 1962 zugestimmt.

Essen, den 19. Juli 1963

Der Verbandsdirektor  
L.A.  
(L.S.) gez. Overhoff  
Vermessungsdirektor

Dieser Bebauungsplan hat in der Zeit vom 16. 4. 1962 bis 15. 5. 1962 öffentlich ausliegen.

Essen, den 19. Juli 1963

Der Verbandsdirektor  
L.A.  
(L.S.) gez. Overhoff  
Vermessungsdirektor

Der Verbandsausschuß des Siedlungsverbandes Ruhrkohlenbezirk hat diesen Bebauungsplan am 3. Oktober 1962 als Satzung beschlossen.

Essen, den 19. Juli 1963

Der Verbandsdirektor  
L.A.  
(L.S.) gez. Overhoff  
Vermessungsdirektor

Die Landesbaubehörde in Düsseldorf hat am 26. 3. 1963 § 11 des BauG am 26. 3. 1963 genehmigt.

Essen, den 19. Juli 1963 (Az. I B 1 - 1254 (KS))

Der Verbandsdirektor  
L.A.  
(L.S.) gez. Overhoff  
Vermessungsdirektor

Die Übereinstimmung mit dem Originalplan ist bestätigt.

Essen, den 4. Dezember 1963

Techn. Oberinspektor



Die Genehmigung und Anhebung dieses Bebauungsplanes ist am 30. Mai 1963 für 14 Monate ein- und am 19. Juli 1963 öffentlich gemacht worden.

Essen, den 19. Juli 1963

Der Verbandsdirektor  
L.A.  
(L.S.) gez. Overhoff  
Vermessungsdirektor