



Gemäß § 11 des Bundesbaugesetzes vom 23. Juni 1960 (BGBl. I, S 341) ist dieser Plan mit Verfügung vom 19. Dez. 1968 (Az. I 54-125.4 (ESSEN SVR 7)) genehmigt worden, im Ausn. d. rot. umr. Bereichs Landesbaubehörde Ruhr Essen, den 28. 11. 1968

Die in Violett eingetragenen Änderungen wurden vorgenommen aufgrund von Auflagen der LBR gemäß Genehmigungsverfügung vom 26. 3. 1968 Az. I B1-125.4 (Essen SVR 7) durch Beschluß des Verbandsausschusses vom 23. 8. 1968.

Landesbaubehörde Ruhr  
 Regierungsbaudirektor  
 Vermessungsdirektor

Blatteinteilung  
 Siedlungsverband Ruhrkohlenbezirk  
**BEBAUUNGSPLAN**  
 Im Nierfeld, Leberg, Hexberg  
 - Verbandsgrünflächen Essen Nr. 8 tw. und Nr. 11 tw. - in Essen  
 (nach § 16 der Verbandsordnung des Siedlungsverbandes Ruhrkohlenbezirk in der geltenden Fassung in Verbindung mit § 188 Abs. 5 des Bundesbaugesetzes vom 23. Juni 1960 [BGBl. I, S 341])

Bestand	Bestehenbleibende Festsetzungen	Aufhebung alter Festsetzungen	Neufestsetzungen	Nachrichtliche Darstellungen	Vermerkte Darstellungen	
Kreisgrenze Gemeindegrenze Gemarkungsgrenze Flurgrenze Eigentumsgrenze Flurstücksgrenze 122 Flurstücks-Nr.	Verkehrsflächen (Schiene) Verkehrsflächen (Straßen und Wege) Gewässer Gebäude (Hausnummer) Straßenbahn Lfd. Nr. des Eigentümerverzeichnisses	W 110 kv 110 kv G W Weitere Signaturen siehe Katastervorschriften und Planzeichenerordnung	Begrenzungslinie Baulinie	Begrenzungslinie Baulinie Grenze des räumlichen Geltungsbereiches Begrenzungslinie Fläche für die Landwirtschaft Fläche für die Forstwirtschaft Grünfläche	festgesetzte Verkehrsflächen (Schiene) festgesetzte Verkehrsflächen (Straßen und Wege) Überschwemmungsgebiete Begrenzung der Wasserschutz-zonen Begrenzung der Landschafts-schutzflächen	Begrenzung der Verbandsgrün-flächen nach Verbandsverzeichnis

Der Bebauungsplan besteht aus zeichnerischen Darstellungen in 5 Blättern und dem Eigentümerverzeichnis. Die Zusammengehörigkeit ist auf den einzelnen Teilen beurkundet. Essen, den 30. Sep. 1965

Die Übereinstimmung der Bestandsangaben mit dem Liegenschaftskataster und der Ortsgemeinde wird bescheinigt. Essen, den 19. Mai 1965

Für die Erarbeitung des Planentwurfs. Essen, den 30. Sep. 1965

An der Aufstellung dieses Planes hat als Straßenbausträger mitgewirkt. Essen, den 1. A.

Dieser Planentwurf gehört zum Beschluß des Verbandsausschusses des Siedlungsverbandes Ruhrkohlenbezirk vom 7. V. 1965 (Beschluß-Nr. 4-224-64) nach welchem der Plan als Satzung aufgestellt und zu diesem Zweck ausgeteilt werden soll. Essen, den 7. V. 1965

Der Verbandsdirektor des Siedlungsverbandes Ruhrkohlenbezirk hat diesem Bebauungsplan am 3. XI. 1965 zugestimmt. Essen, den 3. XI. 1965

Dieser Planentwurf und die Begründung haben gemäß § 2 Abs. 6 des Bundesbaugesetzes in der Zeit vom 3. 11. bis einschl. 12. 11. 1965 öffentlich ausliegen. Essen, den 12. 11. 1965

Dieser Bebauungsplan gehört zum Beschluß des Verbandsausschusses des Siedlungsverbandes Ruhrkohlenbezirk vom 7. 7. 1967 (Beschluß-Nr. 4-224-64) nach welchem der Plan als Satzung beschlossen und zu diesem Zweck bekannt gemacht worden ist. Essen, den 10. 7. 1967

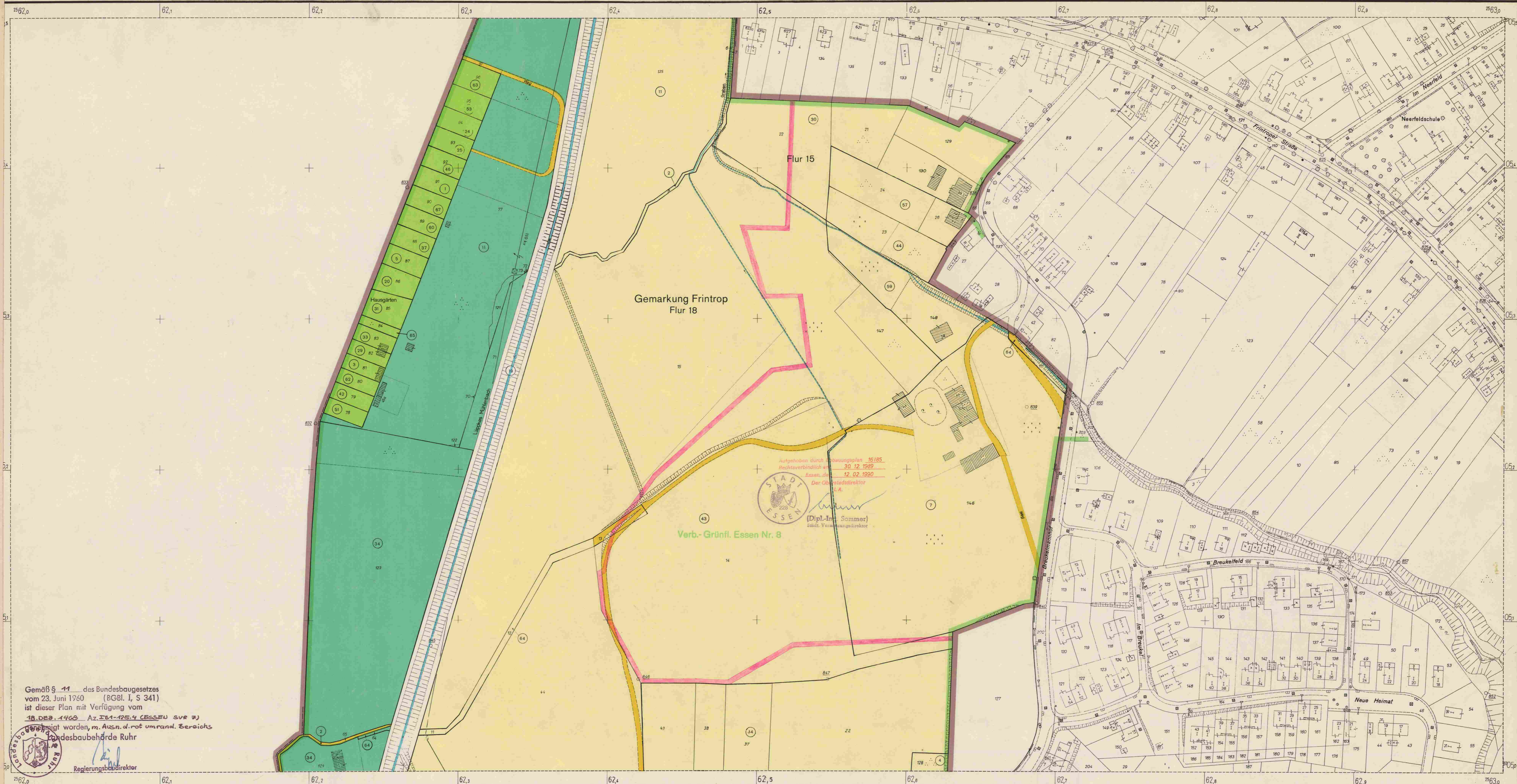
Gemäß § 11 des Bundesbaugesetzes vom 23. Juni 1960 (BGBl. I, S 341) ist dieser Plan mit Verfügung vom 26. 3. 1968 (Az. I B1-125.4 (ESSEN SVR 7)) genehmigt worden. Essen, den 27. 2. 1968

Die Genehmigung des Bebauungsplanes und seine Auslegung sind gemäß § 12 des BBA-Gesetzes vom 23. 6. 1962 bekannt gemacht worden. Essen, den 27. 2. 1968

**BLATT 1**  
 Maßstab 1:1 000  
 Plan-Nummer  
 14 Gr. II Nr. 54a-e

Stadt Essen  
 Gemarkung Bedingrade Flur 1, 2  
 Gemarkung Frintrop Flur 15, 18

Vermessungsdirektor  
 Vermessungsdirektor  
 Vermessungsdirektor  
 Vorsitzender  
 Protokollführer  
 Vermessungsdirektor  
 Vermessungsdirektor  
 Vorsitzender  
 Protokollführer  
 Regierungsbaudirektor  
 Vorsitzender



Gemäß § 11 des Bundesbaugesetzes vom 23. Juni 1960 (BGBl. I, S 341) ist dieser Plan mit Verfügung vom 18. DEZ. 1965, Az. 161-125.4 (ESSEN SVR 7) genehmigt worden, m. Ausn. d. rot umrand. Bereichs.



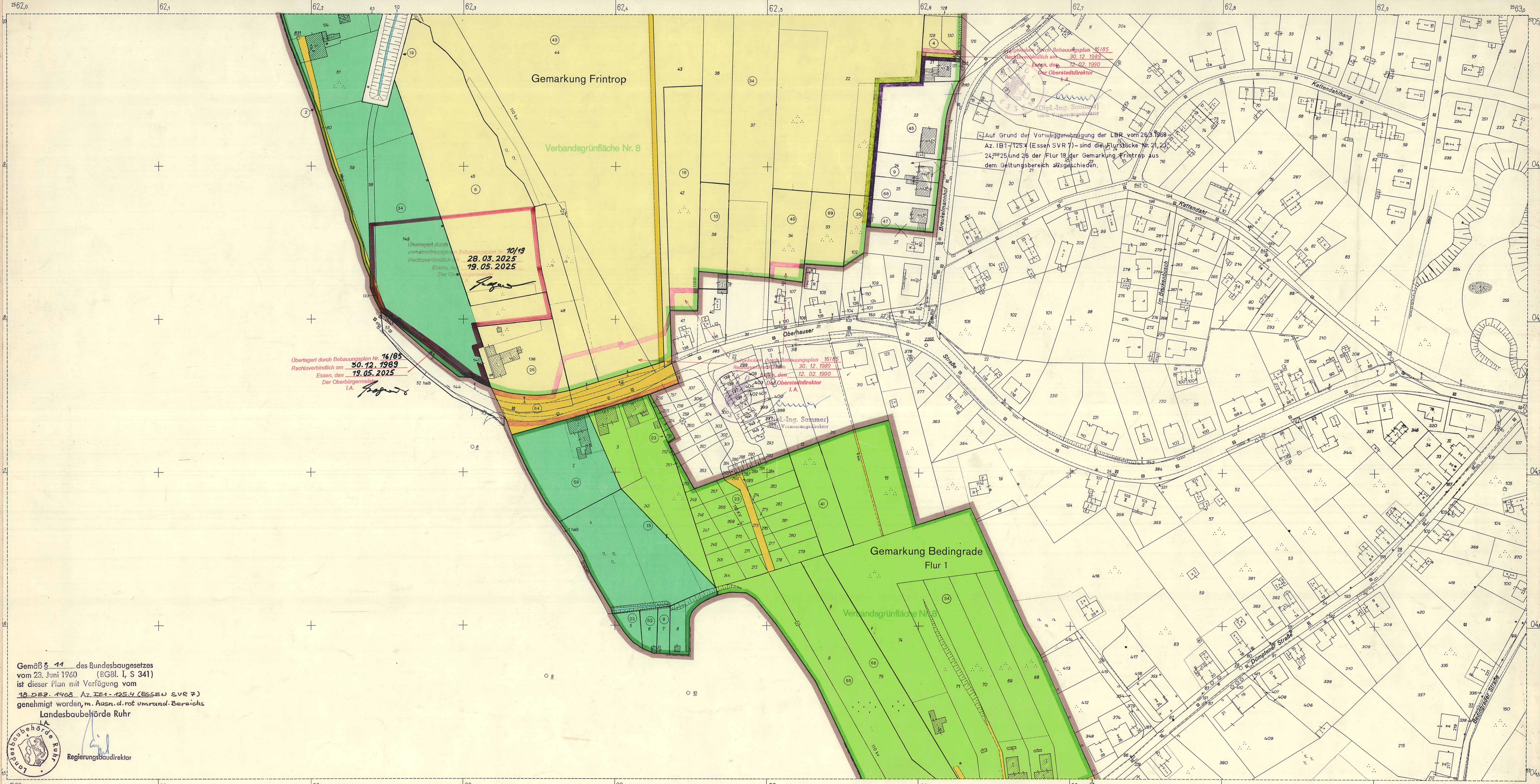
Aufgehoben durch Bebauungsplan 16/185  
Rechtsverbindlich ab 30.12.1965  
Essen, den 12.02.1990  
Der Oberstadtdirektor  
[Dipl.-Ing. Sommer]  
Stdt. Verbandsdirektor

Blatteinteilung		Bestand		Bestehenbleibende Festsetzungen		Aufhebung alter Festsetzungen		Neufestsetzungen		Nachrichtliche Darstellungen		Vermerkte Darstellungen			
<p><b>Siedlungsverband Ruhrkohlenbezirk</b></p> <p><b>BEBAUUNGSPLAN</b></p> <p><b>Im Nierfeld, Leberg, Hexberg</b></p> <p>- Verbandsgrünflächen Essen Nr. 8 t.w. und Nr. 11 t.w. - in Essen</p> <p>(nach § 16 der Verbandsordnung des Siedlungsverbandes Ruhrkohlenbezirk in der geltenden Fassung in Verbindung mit § 188 Abs. 5 des Bundesbaugesetzes vom 23. Juni 1960 [BGBl. I, S 341])</p>		<p>Kreisgrenze</p> <p>Gemeindegrenze</p> <p>Gemarkungsgrenze</p> <p>Flurgrenze</p> <p>Eigentumsgrenze</p> <p>Flurstücksgrenze</p> <p>122 Flurstücks-Nr.</p>	<p>Verkehrsflächen (Schiene)</p> <p>Verkehrsflächen (Straßen und Wege)</p> <p>Gewässer</p> <p>Gebäude (Hausnummer)</p> <p>Straßenbahn</p> <p>Lfd. Nr. des Eigentümerverzeichnis</p>	<p>W Unterdirdische Leitungen</p> <p>110 kv Oberirdische Leitungen</p> <p>110 kv Hochspannungsleitung</p> <p>G Gasleitung</p> <p>W Wasserleitung</p> <p>Weitere Signaturen siehe Katastervorschriften und Planzeichenverordnung</p>	<p>Begrenzungslinie</p> <p>Baulinie</p>	<p>Begrenzungslinie</p> <p>Baulinie</p>	<p>Grenze des räumlichen Geltungsbereiches</p> <p>Begrenzungslinie</p> <p>Fläche für die Landwirtschaft</p> <p>Fläche für die Forstwirtschaft</p> <p>Grünfläche (Parkanlagen)</p>	<p>Verkehrsflächen (Schiene)</p> <p>Verkehrsflächen (Straßen und Wege)</p> <p>Private Grünfläche (Hausgärten)</p>	<p>festgesetzte Verkehrsflächen (Schiene)</p> <p>festgesetzte Verkehrsflächen (Straßen und Wege)</p> <p>Überschwemmungsgebiete</p> <p>Begrenzung der Wasserschutz zonen</p>	<p>Begrenzung der Landschafts-schutzflächen</p>	<p>Begrenzung der Verbandsgrün-flächen nach Verbandsverzeichnis</p>	<p>Dieses Blatt ist Bestandteil des Bebauungs-planes „Im Nierfeld, Leberg, Hexberg“.</p> <p>Der Vermerk über sämtliche Bestandteile und die Aufstellungsvermerke befinden sich auf dem ersten Blatt.</p> <p>Essen, den 30. Sep. 1965</p> <p>Vermessungsdirektor</p>	<p>Die Übereinstimmung der Bestandsangaben mit dem Liegenschaftskataster und der Ort.schicht wird bescheinigt.</p> <p>Essen, den 19. Mai 1965</p> <p>Vermessungsdirektor</p>	<p>Für die Erarbeitung des Planentwurfs</p> <p>Essen, den 30. Sep. 1965</p> <p>Vermessungsdirektor</p>	<p>Gemäß § 11 des Bundesbaugesetzes vom 23. 6. 1960 (BGBl. I, S. 341) ist dieser Plan mit Verfügung vom 26. 8. 1965, Az. 161-125.4 (ESSEN SVR 7) genehmigt worden.</p> <p>Landesbaubehörde Ruhr</p> <p>Regierungsbaudirektor</p>

**BLATT 2**  
Maßstab 1:1000  
Plan-Nummer  
14 Gr. II Nr.54a-e

Stadt Essen  
Gemarkung Bedingrade Flur 1,2  
Gemarkung Frintrop Flur 15,18





Überlagert durch Bebauungsplan Nr. 16/85  
 Rechtsverbindlich am 30.12.1989  
 Essen, den 19.05.2025  
 Der Oberbürgermeister  
 I.A. *[Signature]*

Überlagert durch Bebauungsplan Nr. 10/13  
 Rechtsverbindlich am 28.03.2025  
 Essen, den 19.05.2025  
 Der Oberbürgermeister  
 I.A. *[Signature]*


Überlagert durch Bebauungsplan 16/85  
 Rechtsverbindlich am 30.12.1989  
 Essen, den 12.02.1990  
 Der Oberbürgermeister  
 I.A. *[Signature]*

Auf Grund der Vorwegentzug der LBR vom 29.3.1968  
 Az. I.BT-125.4 (Essen SVR 7) - sind die Flurstücke Nr. 21, 23,  
 24, 25 und 26 der Flur 18 der Gemarkung Frintrop aus  
 dem Geltungsbereich ausgeschieden.

Gemäß § 11 des Bundesbaugesetzes  
 vom 23. Juni 1960 (BGBl. I, S 341)  
 ist dieser Plan mit Verfügung vom  
 18. DEZ. 1968 Az. I.BT-125.4 (ESSEN SVR 7)  
 genehmigt worden, m. Ausn. d. rot umrand. Bereichs  
 Landesbaubehörde Ruhr



<p>Blatteinteilung</p> <p>BLATT 3        Maßstab 1:1000        Plan-Nummer        14 Gr.II Nr.54a-e</p>	<p>Siedlungsverband Ruhrkohlenbezirk</p> <h2 style="text-align: center;">BEBAUUNGSPLAN</h2> <h3 style="text-align: center;">Im Nierfeld, Leberg, Hexberg</h3> <p style="text-align: center;">- Verbandsgrünflächen Essen Nr. 8 t.w. und Nr. 11 t.w. - in Essen</p> <p style="text-align: center;">(nach § 16 der Verbandsordnung des Siedlungsverbandes Ruhrkohlenbezirk in der geltenden Fassung in Verbindung mit § 188 Abs. 5 des Bundesbaugesetzes vom 23. Juni 1960 [BGBl. I, S 341])</p> <p style="text-align: center;">Stadt Essen        Gemarkung Bedingrade Flur 1, 2        Gemarkung Frintrop Flur 15, 18</p>	<p><b>Bestand</b></p> <ul style="list-style-type: none"> <li> Kreisgrenze</li> <li> Gemeindegrenze</li> <li> Gemarkungsgrenze</li> <li> Flurgrenze</li> <li> Eigentumsgrenze</li> <li> Flurstücksgrenze</li> <li> 122 Flurstücks-Nr.</li> <li> Verkehrsflächen (Schiene)</li> <li> Verkehrsflächen (Straßen und Wege)</li> <li> Gewässer</li> <li> Gebäude (Hausnummer)</li> <li> Straßenbahn</li> <li> Lfd. Nr. des Eigentümerverzeichnisses</li> </ul> <p>Dieses Blatt ist Bestandteil des Bebauungsplanes „Im Nierfeld, Leberg, Hexberg“ und enthält alle Bestandteile der Aufstellung. Vermerkte Darstellungen sind im Anhang des Bebauungsplanes aufgeführt.</p> <p style="text-align: center;">Essen, den 19. Mai 1965</p>	<p><b>Bestehenbleibende Festsetzungen</b></p> <ul style="list-style-type: none"> <li> Begrenzungslinie</li> <li> Saulinie</li> </ul> <p>Gemäß § 11 des Bundesbaugesetzes vom 23. Juni 1960 (BGBl. I, S. 341) ist dieser Plan genehmigt worden.</p> <p style="text-align: center;">Essen, den 30. Sep. 1965</p>	<p><b>Aufhebung alter Festsetzungen</b></p> <ul style="list-style-type: none"> <li> Begrenzungslinie</li> <li> Saulinie</li> </ul> <p>Für die Erarbeitung des Planentwurfs sind die Unterlagen des Bestands mit dem Liegenschaftskataster und der Ortskarte zu vergleichen.</p>	<p><b>Neufestsetzungen</b></p> <ul style="list-style-type: none"> <li> Grenze des räumlichen Geltungsbereiches</li> <li> Begrenzungslinie</li> <li> Fläche für die Landwirtschaft</li> <li> Fläche für die Forstwirtschaft</li> <li> Grünfläche (Parkanlagen)</li> </ul>	<p><b>Nachrichtliche Darstellungen</b></p> <ul style="list-style-type: none"> <li> festgesetzte Verkehrsflächen (Schiene)</li> <li> festgesetzte Verkehrsflächen (Straßen und Wege)</li> <li> Überschwemmungsgebiete</li> <li> Begrenzung der Wasserschutz zonen</li> </ul>	<p><b>Vermerkte Darstellungen</b></p> <ul style="list-style-type: none"> <li> Begrenzung der Verbandsgrünflächen nach Verbandsverzeichnis</li> </ul>
---------------------------------------------------------------------------------------------------------------------	-----------------------------------------------------------------------------------------------------------------------------------------------------------------------------------------------------------------------------------------------------------------------------------------------------------------------------------------------------------------------------------------------------------------------------------------------------------------------------------------------------------------------------------------------------------------------------------------------------------------------------------	----------------------------------------------------------------------------------------------------------------------------------------------------------------------------------------------------------------------------------------------------------------------------------------------------------------------------------------------------------------------------------------------------------------------------------------------------------------------------------------------------------------------------------------------------------------------------------------------------------------------------------------------------------------------------------------------------------------------------------	----------------------------------------------------------------------------------------------------------------------------------------------------------------------------------------------------------------------------------------------------------------------------------------------------------------	---------------------------------------------------------------------------------------------------------------------------------------------------------------------------------------------------------------------------------------------------------------------------------	--------------------------------------------------------------------------------------------------------------------------------------------------------------------------------------------------------------------------------------------------------------------------	-----------------------------------------------------------------------------------------------------------------------------------------------------------------------------------------------------------------------------------------------------------------------------	------------------------------------------------------------------------------------------------------------------------------------------------------



Gemäß § 11 des Bundesbaugesetzes vom 23. Juni 1960 (BGBl. I, S 341) ist dieser Plan mit Verfügung vom 18. Dez. 1968 Az. I 01-125.4 (ESSEN SUR 7) genehmigt worden, m. Ausn. d. rot umrand. Bereichs



Blatteinteilung	Siedlungsverband Ruhrkohlenbezirk	Bestand		Bestehenbleibende Festsetzungen	Aufhebung alter Festsetzungen	Neufestsetzungen	Nachrichtliche Darstellungen	Vermerkte Darstellungen	
	<b>BEBAUUNGSPLAN</b> <b>Im Nierfeld, Lebborg, Hexberg</b> - Verbandsgrünflächen Essen Nr. 8 tw. und Nr. 11 tw. - in Essen <small>(nach § 16 der Verbandsordnung des Siedlungsverbandes Ruhrkohlenbezirk in der geltenden Fassung in Verbindung mit § 188 Abs. 5 des Bundesbaugesetzes vom 23. Juni 1960 (BGBl. I, S 341))</small>	Kreisgrenze Gemeindegrenze Gemarkungsgrenze Flurgrenze Eigentumsgrenze Flurstücksgrenze 122 Flurstücks-Nr.	Verkehrsflächen (Schiene) Verkehrsflächen (Straßen und Wege) Gewässer Gebäude (Hausnummer) Straßenbahn Lfd. Nr. des Eigentümerverzeichnisses	W Unterirdische Leitungen 110 kv Oberirdische Leitungen 110 kv Hochspannungsleitung G Gasleitung W Wasserleitung Weitere Signaturen siehe Katastervorschriften und Planzeichenverordnung	Begrenzungslinie Baulinie	Aufhebung alter Festsetzungen Begrenzungslinie Baulinie	Neufestsetzungen Grenze des räumlicher Geltungsbereiches Begrenzungslinie Fläche für die Landwirtschaft Fläche für die Forstwirtschaft Grünfläche (Parkanlagen)	Verkehrsflächen (Schiene) Verkehrsflächen (Straßen und Wege) festgesetzte Verkehrsflächen (Schiene) festgesetzte Verkehrsflächen (Straßen und Wege) Überschwemmungsgebiete Begrenzung der Wasserschutz zonen Begrenzung der Landschafts-schutzflächen	Vermerkte Darstellungen Begrenzung der Verbandsgrün-flächen nach Verbandsverzeichnis
<b>BLATT 4</b> Maßstab 1:1000 Plan-Nummer 14 Gr. II Nr. 54a-e	Stadt Essen Gemarkung Bedingrade Flur 1, 2 Gemarkung Frintrop Flur 15, 18	30. Sep. 1968 Vermessungsdirektor	19. Mai 1965 Vermessungsdirektor	30. Sep. 1965 Vermessungsdirektor	30. Sep. 1968 Regierungsbaudirektor	<small>Gemäß § 11 des Bundesbaugesetzes vom 23. Juni 1960 (BGBl. I, S 341) ist dieser Plan mit Verfügung vom 18. Dez. 1968 Az. I 01-125.4 (ESSEN SUR 7) genehmigt worden, m. Ausn. d. rot umrand. Bereichs</small>			



Die auf dem östlichen Teil des Flurstücks 307 der Flur 2 der Gemarkung Bedingrade vorhandene Gasleitungsanlage kann ausnahmsweise weiter betrieben werden. Das Gebäude kann zur Erhaltung des Gaststättenbetriebes um- bzw. neugebaut werden.  
Dieser Grundstückerzeugnis wird als Grünfläche (Parkanlagen) festgesetzt.

Gemäß § 11 des Bundesbaugesetzes vom 23. Juni 1960 (BGBl. I, S. 341) ist dieser Plan mit Verfügung vom 10. DEZ. 1960 Az. 181-125.4 (ESSEN SVR F) genehmigt worden, m. Ausn. d. rot umrand. Bereichs Landesbaubehörde Ruhr



<p>Blatteinteilung</p> <p><b>BLATT 5</b> Maßstab 1:1000 Plan-Nummer 14 Gr. II Nr. 54a-e</p>	<p>Siedlungsverband Ruhrkohlenbezirk <b>BEBAUUNGSPLAN</b> Im Nierfeld, Leberg, Hexberg - Verbandsgrünflächen Essen Nr. 8 tw. und Nr. 11 tw. - in Essen</p> <p>(nach § 16 der Verbandsordnung des Siedlungsverbandes Ruhrkohlenbezirk in der geltenden Fassung in Verbindung mit § 188 Abs. 5 des Bundesbaugesetzes vom 23. Juni 1960 [BGBl. I, S. 341])</p> <p>Stad Essen Gemarkung Bedingrade Flur 1, 2 Gemarkung Frintrop Flur 15, 18</p>	<p><b>Bestand</b></p> <ul style="list-style-type: none"> <li>K: Eisgrenze</li> <li>G: Gemeindegrenze</li> <li>G: Gemarkungsgrenze</li> <li>F: Flurgrenze</li> <li>E: Eigentumsgrenze</li> <li>Fl: Flurstücksgrenze</li> <li>122: Flurstücks-Nr.</li> </ul> <p><b>Bestand</b></p> <ul style="list-style-type: none"> <li>Verkehrsflächen (Schiene)</li> <li>Verkehrsflächen (Straßen und Wege)</li> <li>Gewässer</li> <li>Gebäude (Hausnummer)</li> <li>Straßenbahn</li> <li>Lfd. Nr. des Eigentumerverzeichnisses</li> </ul> <p><b>Bestehenbleibende Festsetzungen</b></p> <ul style="list-style-type: none"> <li>W: Unterirdische Leitungen</li> <li>110 kv: Oberirdische Leitungen</li> <li>110 kv: Hochspannungsleitung</li> <li>G: Gasleitung</li> <li>W: Wasserleitung</li> </ul> <p>Weitere Signaturen siehe Katastervorschriften und Planzeicherverordnung</p> <p>Dieses Blatt ist Bestandteil des Bebauungsplanes „Im Nierfeld, Leberg, Hexberg“ mit dem Liegenschaftskataster und der Ortsteilbescheinigung.</p> <p>Die Übereinstimmung der Bestandsangaben mit dem Liegenschaftskataster und der Ortsteilbescheinigung ist bescheinigt.</p> <p>Essen, den <b>19. Mai 1965</b></p> <p>Für die Erarbeitung des Planentwurfs</p> <p>Essen, den <b>30. Sep. 1965</b></p>	<p><b>Aufhebung alter Festsetzungen</b></p> <ul style="list-style-type: none"> <li>Begrenzungslinie</li> <li>Baulinie</li> </ul> <p>Gemäß § 11 des Bundesbaugesetzes vom 23. Juni 1960 (BGBl. I, S. 341) ist dieser Plan mit Verfügung vom <u>10. DEZ. 1960</u> Az. <u>181-125.4 (ESSEN SVR F)</u> genehmigt worden, m. Ausn. d. rot umrand. Bereichs Landesbaubehörde Ruhr</p> <p>Essen, den <b>30. Sep. 1965</b></p>	<p><b>Neufestsetzungen</b></p> <ul style="list-style-type: none"> <li>Begrenzungslinie</li> <li>Fläche für die Landwirtschaft</li> <li>Fläche für die Forstwirtschaft</li> <li>Grünfläche (Parkanlagen)</li> </ul> <p><b>Aufhebung alter Festsetzungen</b></p> <ul style="list-style-type: none"> <li>Begrenzungslinie</li> <li>Baulinie</li> </ul> <p><b>Neufestsetzungen</b></p> <ul style="list-style-type: none"> <li>Grenze des räumlichen Geltungsbereiches</li> <li>Begrenzungslinie</li> <li>Fläche für die Landwirtschaft</li> <li>Fläche für die Forstwirtschaft</li> <li>Grünfläche (Parkanlagen)</li> </ul> <p><b>Nachrichtliche Darstellungen</b></p> <ul style="list-style-type: none"> <li>Verkehrsflächen (Schiene)</li> <li>Verkehrsflächen (Straßen und Wege)</li> <li>Private Grünfläche (Hausgärten)</li> </ul>	<p><b>Nachrichtliche Darstellungen</b></p> <ul style="list-style-type: none"> <li>festgesetzte Verkehrsflächen (Schiene)</li> <li>festgesetzte Verkehrsflächen (Straßen und Wege)</li> <li>Überschwemmungsgebiete</li> <li>Begrenzung der Wasserschutz zonen</li> <li>Begrenzung der Landschaftsschutzflächen</li> </ul>	<p><b>Vermerkte Darstellungen</b></p> <ul style="list-style-type: none"> <li>Begrenzung der Verbandsgrünflächen nach Verbandsverzeichnis</li> </ul>
-----------------------------------------------------------------------------------------------------	-----------------------------------------------------------------------------------------------------------------------------------------------------------------------------------------------------------------------------------------------------------------------------------------------------------------------------------------------------------------------------------------------------------------------------------------------------------------	--------------------------------------------------------------------------------------------------------------------------------------------------------------------------------------------------------------------------------------------------------------------------------------------------------------------------------------------------------------------------------------------------------------------------------------------------------------------------------------------------------------------------------------------------------------------------------------------------------------------------------------------------------------------------------------------------------------------------------------------------------------------------------------------------------------------------------------------------------------------------------------------------------------------------------------------------------------------------------------------------------------------------------------------------------------------------------------------------------------------------------------------------------------------------------------------------------------------------------------------------------------------------------	------------------------------------------------------------------------------------------------------------------------------------------------------------------------------------------------------------------------------------------------------------------------------------------------------------------------------------------------------------------------------------------------------------------------	-------------------------------------------------------------------------------------------------------------------------------------------------------------------------------------------------------------------------------------------------------------------------------------------------------------------------------------------------------------------------------------------------------------------------------------------------------------------------------------------------------------------------------------------------------------------------------------------------------------------------------------------------------------------------------------------------------------------------------------------------------------------------------------------------------------------------------------	--------------------------------------------------------------------------------------------------------------------------------------------------------------------------------------------------------------------------------------------------------------------------------------------------------------------------	-----------------------------------------------------------------------------------------------------------------------------------------------------