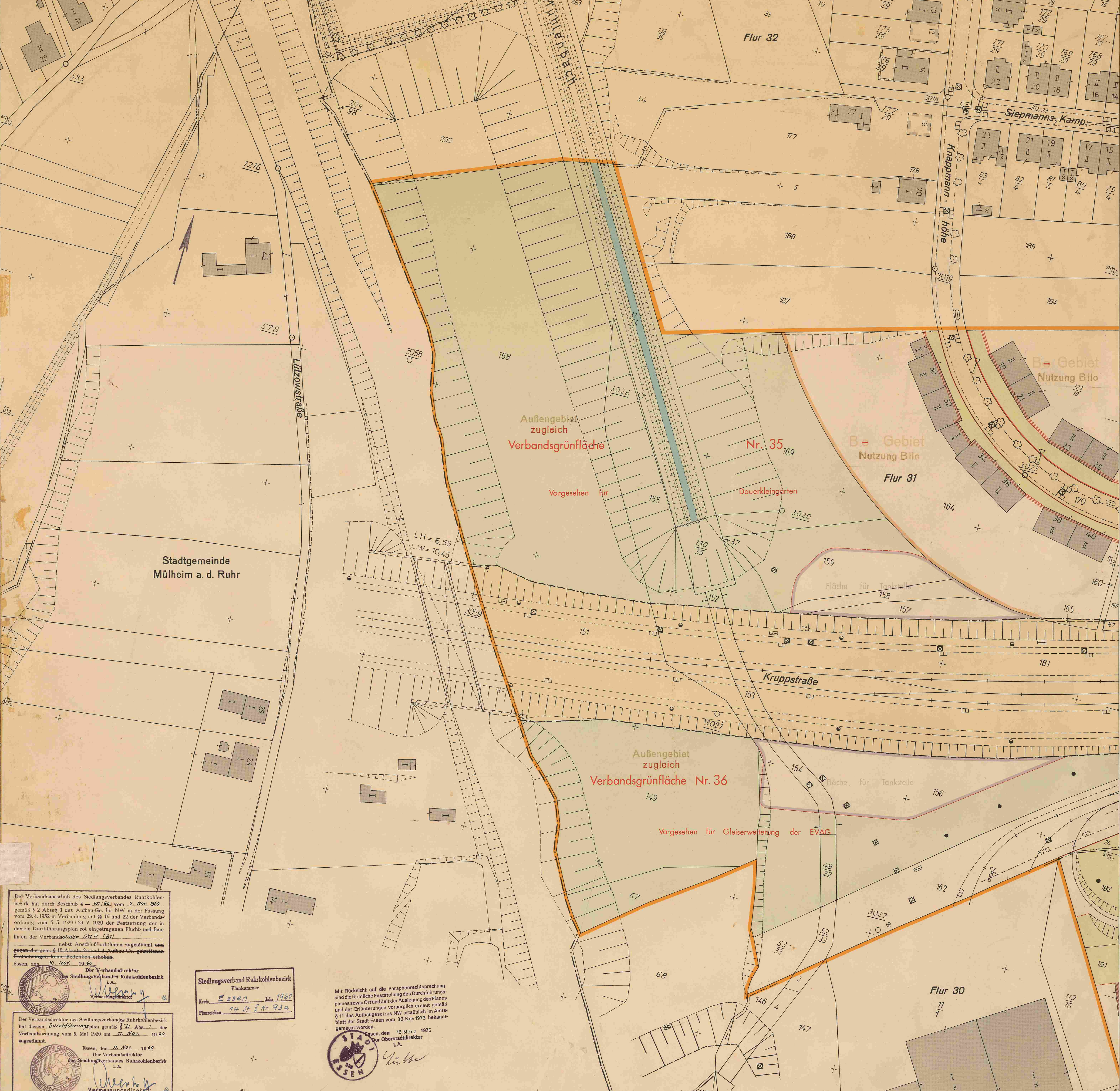


Erstausfertigung



Stadtgemeinde Mülheim a. d. Ruhr

Außengebiet zugleich Verbandsgrünfläche

B-Gebiet Nutzung Bilo

Außengebiet zugleich Verbandsgrünfläche Nr. 36

Der Verbandsausschuß des Siedlungsverbandes Ruhrkohlenbezirk hat durch Beschluß 4 - 101/60 vom 2. Nov. 1960 gemäß § 2 Absatz 3 des Aufbaugesetzes für NW in der Fassung vom 29. 4. 1952 in Verbindung mit §§ 16 und 22 der Verbandsordnung vom 5. 5. 1920 i. d. F. v. 7. 1929 der Festsetzung der in diesem Durchführungsplan rot eingezeichneten Flucht- und Baulinien der Verbandsstraße OW II (B1) ...

Der Verbanddirektor des Siedlungsverbandes Ruhrkohlenbezirk hat diesem Durchführungsplan gemäß § 22 Abs. 1 der Verbandsordnung vom 5. Mai 1920 am 17. Nov. 1960 zugestimmt.

Der Verbanddirektor des Siedlungsverbandes Ruhrkohlenbezirk hat diesem Durchführungsplan gemäß § 22 Abs. 1 der Verbandsordnung vom 5. Mai 1920 am 17. Nov. 1960 zugestimmt.

Siedlungsverband Ruhrkohlenbezirk Plankammer Kreis Essen Jahr 1960 Planzeichen 74 St. S. Nr. 93a

Mit Rücksicht auf die Paraphenrechtsprechung sind die förmliche Feststellung des Durchführungsplanes sowie Ort und Zeit der Auslegung des Plans und der Erläuterungen vorzuziehlich erneuert gemäß § 11 des Aufbaugesetzes NW ausüblich im Amtsblatt der Stadt Essen vom 30. Nov. 1973 bekanntgemacht worden.

Stadt Essen Durchführungplan Ruhrschnellweg Nr. 176 Mülheimer Stadtgrenze-Papestraße zu Nr. 127 II. Ergänzung u. Änderung

Fluchtlinien und Grenzen

Fluchtlinien und Grenzen

Fluchtlinien und Grenzen

Geschosshöhen

Nutzungsart und Bauweise

Verkehrs- und Grünflächen

Sonstige Signaturen

Stadt Essen Durchführungplan Ruhrschnellweg Nr. 176 Mülheimer Stadtgrenze-Papestraße zu Nr. 127 II. Ergänzung u. Änderung

Fluchtlinien und Grenzen

Fluchtlinien und Grenzen

Fluchtlinien und Grenzen

Geschosshöhen

Nutzungsart und Bauweise

Verkehrs- und Grünflächen

Sonstige Signaturen

Erstaufstellung



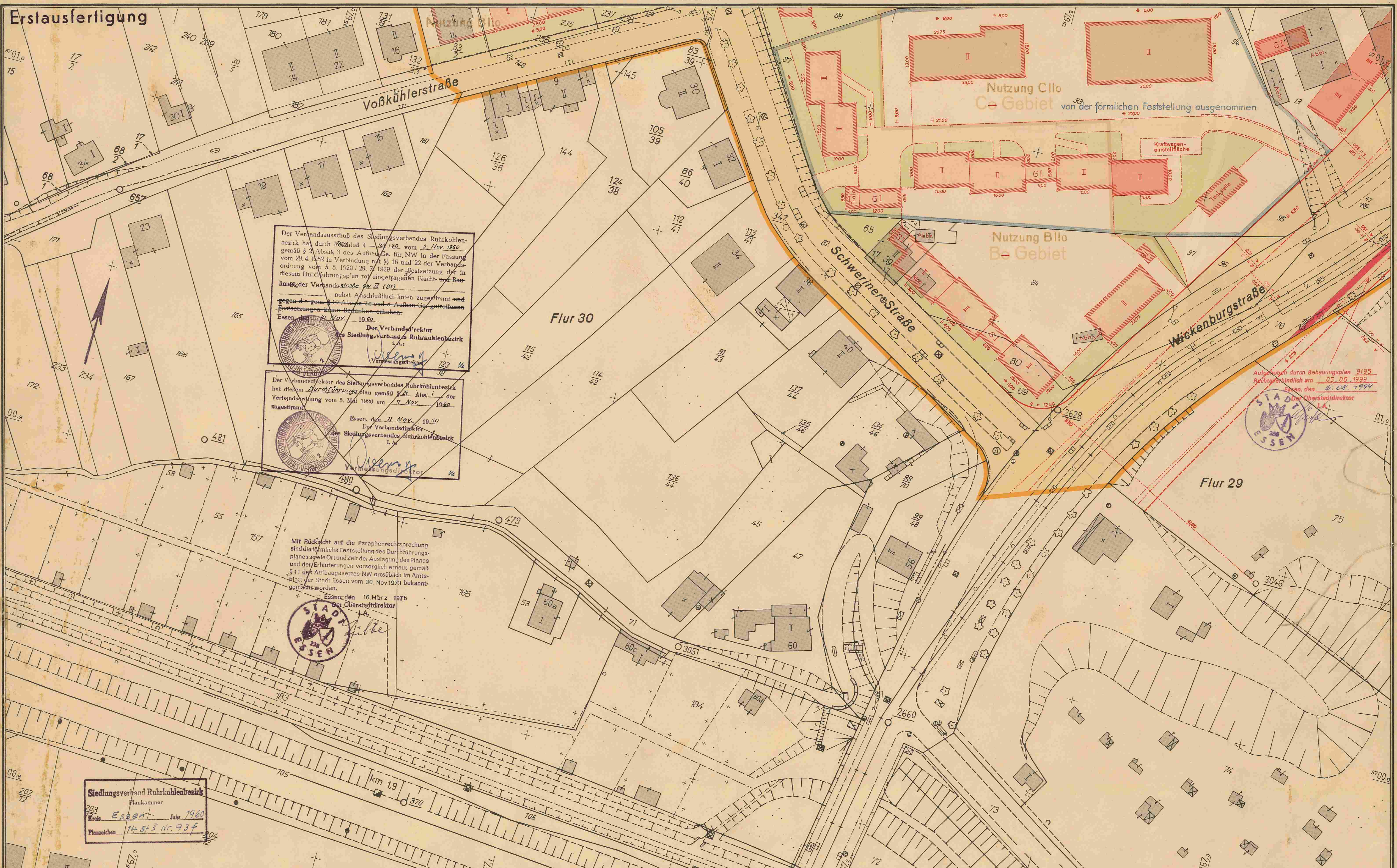
Der Verbandsausschuss des Siedlungsverbandes Ruhrkohlenbezirk hat durch Beschluss 4 - 101.166 vom 2. Nov. 1962 gemäß § 2 Absatz 3 des Aufbaugesetzes für NRW in der Fassung vom 29.4.1952 in Verbindung mit § 16 Abs. 22 der Verbandsordnung vom 5.5.1920/29.7.1929 der Festsetzung der in diesem Durchführungsplan festgelegten Flucht- und Begrenzungs- und Anschließungs- und Ausbau- und Erweiterungslinien der Verkehrsstraße OM 24/181) neben Anschlusslinien in Zugelassenheit und Erweiterungslinien in der Flucht- und Begrenzungslinie Eisen, den 11. Nov. 1962

Der Verbandsdirektor des Siedlungsverbandes Ruhrkohlenbezirk hat diesem Durchführungsplan gemäß § 11 Abs. 1 des Aufbaugesetzes vom 29.4.1952 in der Fassung vom 29.7.1929 am 11. Nov. 1962 genehmigt. Essen, den 11. Nov. 1962 Der Verbandsdirektor des Siedlungsverbandes Ruhrkohlenbezirk 60 L.A. Verbandspräsident

Mit Rücksicht auf die Parzellenverteilung sind die förmliche Festlegung des Durchführungsplanes sowie Ort und Zeit der Auslegung des Plans und des Erläuterungsplans vorschlagweise gemäß § 11 des Aufbaugesetzes NW ersatzlich im Amtsblatt der Stadt Essen vom 30. Nov. 1973 bekannt gemacht worden. Essen, den 16. März 1976 Der Oberstadtdirektor

Siedlungsverband Ruhrkohlenbezirk Plankammer Kreis Essen, Jahr 1960 Planflächen 179 St-Nr. 236 179

Stadt Essen Gemarkung Frohnhausen Flur 29, 30, 31, 35 Maßstab 1:500	<table border="1"> <tr><th>531</th><th>532</th><th>533</th><th>534</th><th>535</th><th>536</th></tr> <tr><td>123</td><td>124</td><td>125</td><td>126</td><td>127</td><td>128</td></tr> <tr><td>129</td><td>130</td><td>131</td><td>132</td><td>133</td><td>134</td></tr> <tr><td>135</td><td>136</td><td>137</td><td>138</td><td>139</td><td>140</td></tr> </table>	531	532	533	534	535	536	123	124	125	126	127	128	129	130	131	132	133	134	135	136	137	138	139	140	Vorhandene Gebäude, Ruinen und Keller Stand vom 16.3.1960 vorhandene Gebäude Ruinen Kellergeschosse nichtbare Kellermauern oder Fundamente (z. Z. nicht stehende Gebäude)	Fluchtlinien und Grenzen vorhandener Zustand = schwarz neuer Zustand = rot Grundbegrenzung // vorgeschlagene veränderliche Grenze Flucht- u. Baulinie Begrenzung der öffentlichen Grünfläche Plangebietsgrenze	Geschöszahlen I Geschözahl vorhandener Gebäude II Geschözahl neuer Gebäude III abgeänderte Geschözahl vorhandener Gebäude IV Vollgeschosse und I Untergeschosse Vollgeschöszahl	Nutzungsart und Bauweise I Wohnnutzung II Gemischte Nutzung III Baugelände IV Gewerbl. Nutzung V Öffentl. Nutzung VI Sondernutzung	Verkehrs- und Grünflächen Öffentliche Verkehrsflächen Nichtöffentliche Verkehrsflächen Dauerkeilflächen Öffentliche Grünflächen Private Grünflächen	Sonstige Signaturen Straßenname Messungslinie vorhandene Straßenbahntrasse Weitere Signaturen siehe Kataster- und Bauplanvorschriften	Nachdruck und Verwertungen jeder Art ohne schriftliche Genehmigung der Plankammer sind verboten und werden auf Grund des Urheberrechtsgesetzes geistlich verfolgt.
		531	532	533	534	535	536																									
123	124	125	126	127	128																											
129	130	131	132	133	134																											
135	136	137	138	139	140																											
Durchführungsplan Ruhrschnellweg mit Erläuterungen	Nr. 176 Mülheimer Stadtgrenze-Papstraße zu Nr. 127 II. Ergänzung u. Änderung	Essen, den 3. Juni 1960 Der Verbandsdirektor des Siedlungsverbandes Ruhrkohlenbezirk Baudezernat: <i>Hollan</i>	Dieser Plan ist gemäß § 10 (1) des Aufbaugesetzes vom 29.4.1952 durch Beschluss des Rates der Stadt Essen vom 17. Aug. 1960 aufgestellt. Essen, den 9. Juni 1960 Der Oberstadtdirektor Baudezernat: <i>Hollan</i>	Dieser Plan ist gemäß § 11 (1) des Aufbaugesetzes vom 29.4.1952 in der Fassung vom 29.7.1929 am 15. Juli 1960 genehmigt. Essen, den 15. Juli 1960 Der Verbandsdirektor des Siedlungsverbandes Ruhrkohlenbezirk Baudezernat: <i>Hollan</i>	Dieser Plan ist gemäß § 12 Abs. 3 des Aufbaugesetzes vom 29.4.1952 und gemäß § 16 Abs. 22 des Aufbaugesetzes vom 29.7.1929 am 15. Juli 1960 genehmigt. Essen, den 15. Juli 1960 Der Verbandsdirektor des Siedlungsverbandes Ruhrkohlenbezirk Baudezernat: <i>Hollan</i>	Dieser Plan ist gemäß § 11 (2) des Aufbaugesetzes vom 29.4.1952 durch Beschluss des Rates der Stadt Essen vom 28. Juni 1961 förmlich festgestellt worden. Essen, den 3. Juli 1961 Der Oberstadtdirektor Baudezernat: <i>Hollan</i>	Änderungen:																									



Der Verbandsausschuss des Siedlungsverbandes Ruhrkohlenbezirk hat durch Beschluss 4 - 101.160. vom 2. Nov. 1960 gemäß § 2 Absatz 3 des Aufbauges. für NW in der Fassung vom 29. 4. 1952 in Verbindung mit §§ 16 und 22 der Verbandsordnung vom 5. 5. 1920/29. 7. 1929 der Festsetzung der in diesem Durchführungsplan rot eingetragenen Flucht- und Baulinien der Verbandsstraße Nr. 2 (81) nebst Anschlussfluchtlinien zugestimmt und gegen die gem. § 10 Abs. 2c und d. Aufbauges. getroffenen Festsetzungen keine Bedenken erhoben.
 Essen, den 19. Nov. 1960.
 Der Verbanddirektor
 des Siedlungsverbandes Ruhrkohlenbezirk
 L. A. 1
 Verbandsdirektor

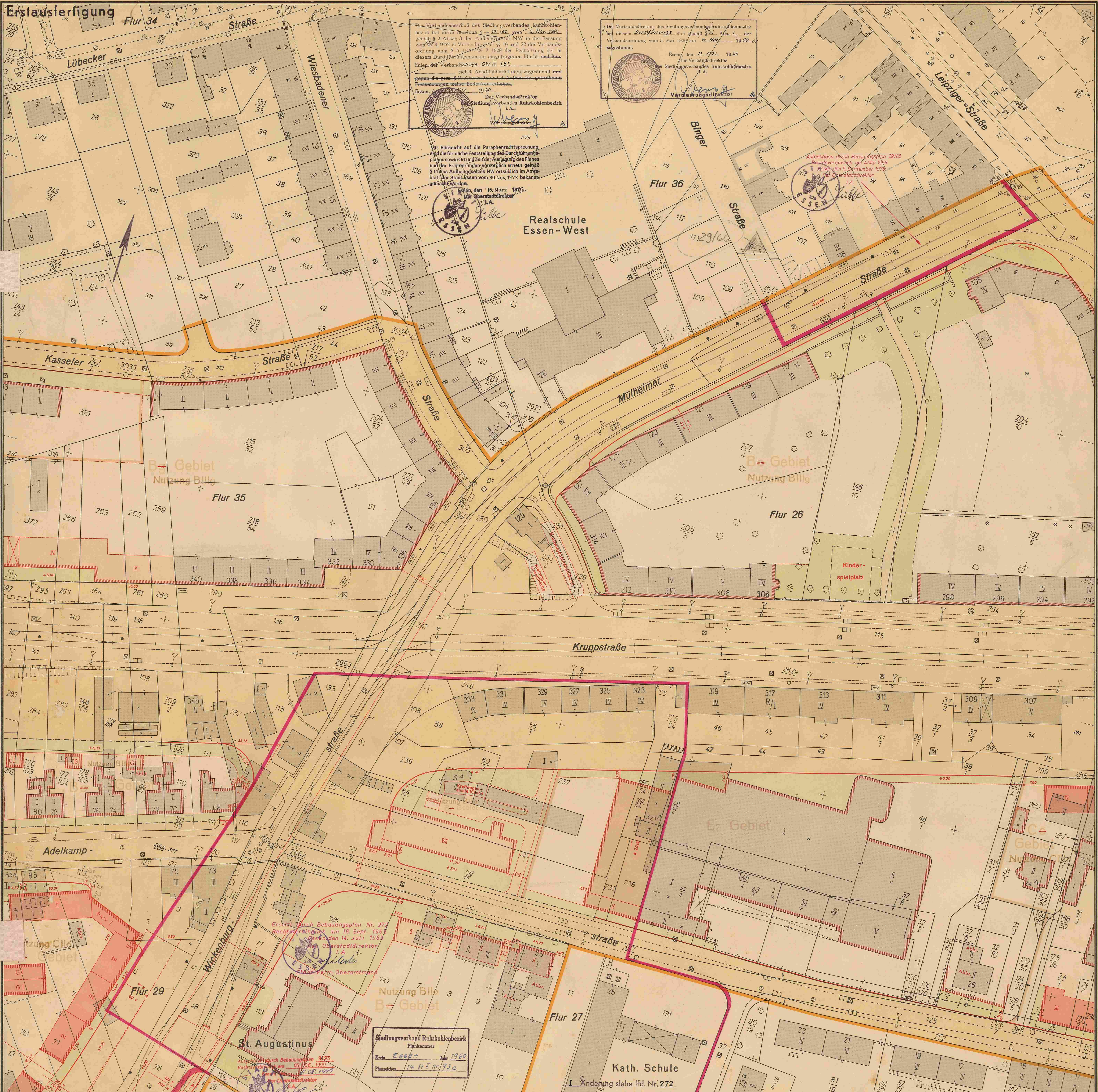
Der Verbandsdirektor des Siedlungsverbandes Ruhrkohlenbezirk hat diesem Durchführungsplan gemäß § 21 Abs. 1 der Verbandsordnung vom 5. Mai 1920 am 11. Nov. 1960 zugestimmt.
 Essen, den 11. Nov. 1960
 Der Verbandsdirektor
 des Siedlungsverbandes Ruhrkohlenbezirk
 L. A. 1
 Verbandsdirektor

Mit Rücksicht auf die Paraphenrechtsprechung sind die förmliche Feststellung des Durchführungsplanes sowie Ort und Zeit der Auslegung des Planes und der Erläuterungen vorsorglich erneut gemäß § 11 des Aufbaugesetzes NW ortsüblich im Amtsblatt der Stadt Essen vom 30. Nov. 1973 bekannt gemacht worden.
 Essen, den 16. März 1976
 Der Oberstadtdirektor
 A. 1
 Stiller

Auftrag durch Bebauungsplan 9195
 Rechtsverbindlich am 05.06.1999
 Essen, den 06.08.1999
 Der Oberstadtdirektor

Siedlungsverband Ruhrkohlenbezirk
 Plankammer
 Kreis Essen Jahr 1960
 Plannummer 14. St. II Nr. 93 f

Stadt Essen Gemarkung Frohnhausen Flur 29, 30 Maßstab 1:500	531 5351 5353 5411 5413 5453 5453 434 4382 4384 4441 4443 4482 203 231 233 235 237 241 243 431 435 437 441 443 447 449	Vorhandene Gebäude, Ruinen und Keller vorhandene Gebäude Ruinen Kellergeschosse sichtbare Kellermauern oder Fundamente (z. Z. nicht sichtbare Gebäudeteile)	Fluchtlinien und Grenzen vorhandener Zustand = schwarz neuer Zustand = rot Grundbuchgrenze vorgeschlagene veränderliche Grenze Fluchtlinie Flucht u. Baulinie Baulinie	Geschosshöhen III Geschosshöhe vorhandener Gebäude III Geschosshöhe neuer Gebäude II abgeänderte Geschosshöhe vorhandener Gebäude III 3 Vollgeschosse und 1 zurückgesetztes Vollgeschoss	Nutzungsart und Bauweise Wohnnutzung Gemischte Nutzung Baugabiete Gewerbl. Nutzung Öffentl. Nutzung Sondernutzung	Verkehrs- und Grünflächen Öffentliche Verkehrsflächen Nichtöffentliche Verkehrsflächen Dauerkleingärten Öffentliche Grünflächen Verbands-Grünflächen Private Grünflächen	Sonstige Signaturen Straßenachse Messungslinie vorhanden geplant Weitere Signaturen siehe Katastervorschriften	Nachdruck und Vervielfältigungen jeder Art, auch einzelner Teile, sowie die Anfertigung von Vergrößerungen oder Verkleinerungen sind verboten und werden auf Grund des Urheberrechtsgesetzes gerichtlich verfolgt.
	Durchführungsplan Nr. 176 Ruhrschnellweg mit Erläuterungen	Mülheimer Stadtgrenze-Papestraße zu Nr. 127 II. Ergänzung u. Änderung	Essen, den 3. Juni 1960 Stadtplanungsamt Baudirektor Baudezernat:	Essen, den 9. Juni 1960 Der Oberstadtdirektor	Essen, den 11. Aug. 1960 Der Oberstadtdirektor	Essen, den 22. 2. 1969 Der Oberstadtdirektor	Essen, den 3. Juli 1961 Der Oberstadtdirektor	Essen, den 22. 2. 1969 Der Oberstadtdirektor



Der Verbandsausuß des Stedlungsverbandes Ruhrkohlenbezirk hat durch Beschluß Nr. 101/69 vom 2. Nov. 1962 gemäß § 2 Absatz 3 des Aufbaugesetzes NW in der Fassung vom 24. 10. 1952 in Verbindung mit § 16 und 22 der Verbandsordnung vom 5. 5. 1957 und 7. 1959 die Festsetzung der in diesem Durchführungsplan rot eingetragenen Flucht- und Baulinien der Verbandsstraße OW 17 (81) nebst Anschlußlinien zugestimmt und gegen die von § 11 (1) des Aufbaugesetzes NW geltenden Bestimmungen beschlossen.

Essen, den 11. NOV. 1962

Der Verbandsdirektor
des Stedlungsverbandes Ruhrkohlenbezirk
I. A.:

Der Verbandsdirektor des Stedlungsverbandes Ruhrkohlenbezirk hat diesem Durchführungsplan gemäß § 21 Abs. 1 der Verbandsordnung vom 5. Mai 1959 am 11. NOV. 1962 zugestimmt.

Essen, den 11. NOV. 1962

Der Verbandsdirektor
des Stedlungsverbandes Ruhrkohlenbezirk
I. A.

Mit Rücksicht auf die Paraphrensprache und die förmliche Festsetzung des Durchführungsplanes sowie Ort und Zeit der Ausfertigung des Planes und der Erläuterungen vorläufig ernennt gemäß § 11 des Aufbaugesetzes NW ortsüblich im Amtsblatt der Stadt Essen vom 30. Nov. 1973 bekanntgemacht worden.

Essen, den 16. März 1976

Der Oberstadtdirektor
I. A.

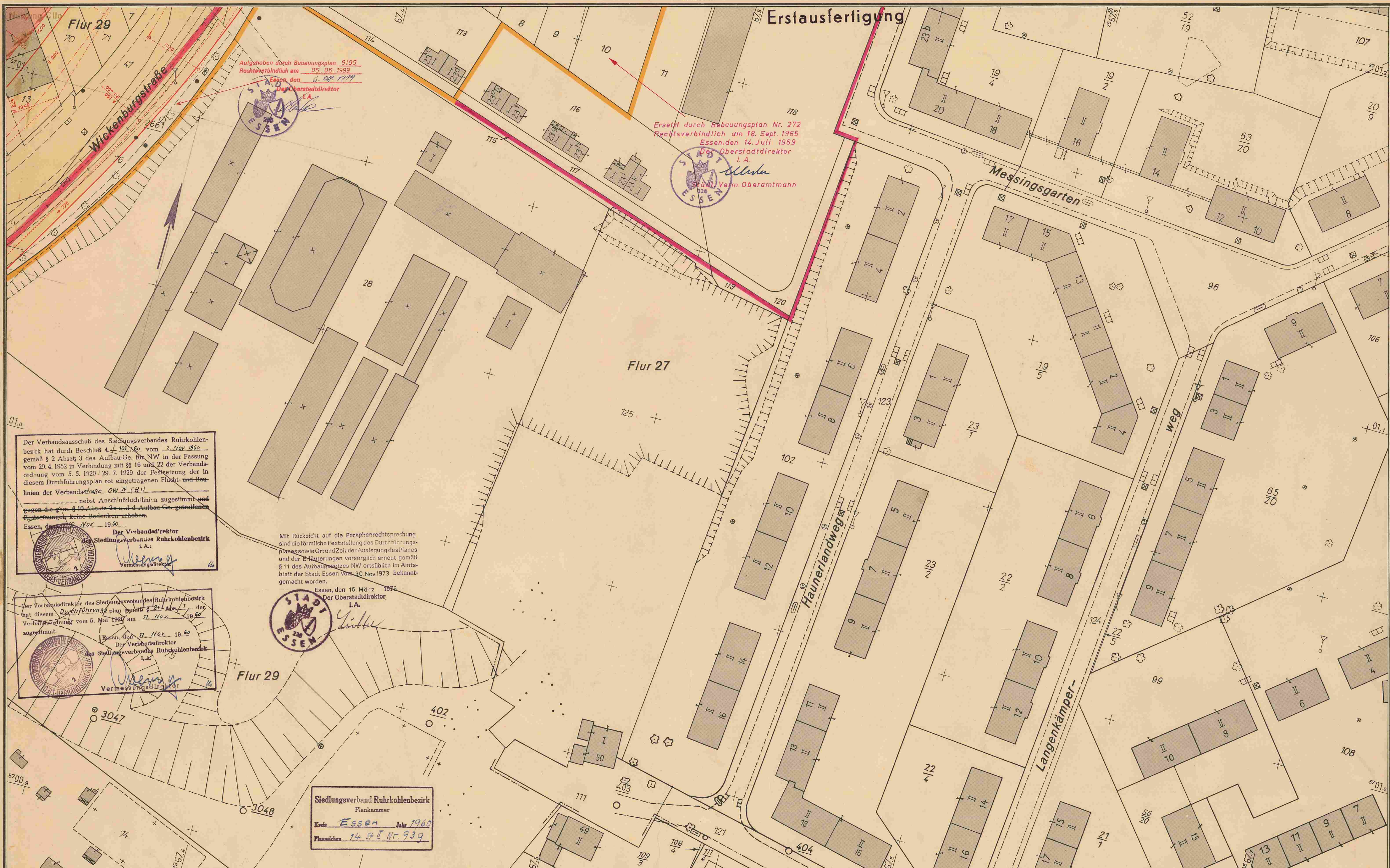
Aufgehoben durch Bebauungsplan 29/66 Rechtsverbindlich am 4. Mai 1969

Essen, den 5. September 1973

Der Oberstadtdirektor
I. A.

Stedlungsverband Ruhrkohlenbezirk
Plankammer
Kreis Essen, Juli 1960
Plandatum 74 St E Nr 93c

Stadt Essen Gemarkung Frahnhausen Flur 26, 27, 29, 35, 36 Maßstab 1:500	Vorhandene Gebäude, Ruinen und Keller vorhandene Gebäude Ruinen Kellerschächte sichtbare Kellermauern oder Fundamente i. Z. nicht sichtbare Gebäudeteile Gebäude ist abzubilden	Fluchtlinien und Grenzen vorhandener Zustand = schwarz neuer Zustand = rot Grundbuchgrenze vorgeschlagene veränderliche Grenze Fluchtlinie Flucht u. Baulinie Baulinie	Geschöszahlen Geschöszahl vorhandener Gebäude Geschöszahl neuer Gebäude abgegebener Geschöszahl vorhandener Gebäude 3 Vollgeschosse und 1 zuzugewiesenes Vollgeschöszahl	Nutzungsart und Bebauungsweise Wohnnutzung Gemischte Nutzung Baugelände Gewerbliche Nutzung Öffentliche Nutzung Sondernutzung	Verkehrs- und Grünflächen Öffentliche Verkehrsflächen Nichtöffentliche Verkehrsflächen Dauerklingelrinnen Öffentliche Grünflächen Verkehrs-Grünflächen Private Grünflächen	Sonstige Signaturen Straßennetze Messungslinie vorhanden geplant Weitere Signaturen siehe Kataster- vorschriften	Nachdruck und Vervielfältigungen jeder Art, auch einzelner Teile, sowie die Ausfertigung von Vergleichen oder Nachbildungen sind verboten und werden auf Grund des Urheberrechtsgesetzes gerichtlich verfolgt.	
								Durchführungsplan Ruhrschnellweg mit Erläuterungen



Aufgehoben durch Bebauungsplan 9195
Rechtsverbindlich am 05.06.1999
Essen, den 6.02.1994
Der Oberstadtdirektor

Ersetzt durch Bebauungsplan Nr. 272
Rechtsverbindlich am 18. Sept. 1965
Essen, den 14. Juli 1969
Der Oberstadtdirektor
I. A.

Der Verbandsausschuß des Siedlungsverbandes Ruhrkohlenbezirk hat durch Beschluß 4 vom 2. Nov. 1960 gemäß § 2 Absatz 3 des Aufbauges. für NW in der Fassung vom 29.4.1952 in Verbindung mit §§ 16 und 22 der Verbandsordnung vom 5.5.1920 / 29.7.1929 der Festsetzung der in diesem Durchführungsplan rot eingetragenen Flucht- und Baulinien der Verbandsstraße OW IV (B1) ...
Essen, den 11. Nov. 1960
Der Verbandsdirektor
des Siedlungsverbandes Ruhrkohlenbezirk
I. A.

Mit Rücksicht auf die Paraphenrechtsprechung sind die förmliche Feststellung des Durchführungsplanes sowie Ort und Zeit der Auslegung des Planes und der Erläuterungen vorsorglich erneuert gemäß § 11 des Aufbaugesetzes NW ortsüblich im Amtsblatt der Stadt Essen vom 30. Nov. 1973 bekannt gemacht worden.
Essen, den 16. März 1976
Der Oberstadtdirektor
I. A.

Der Verbandsdirektor des Siedlungsverbandes Ruhrkohlenbezirk hat diesem Durchführungsplan gemäß § 21 Abs. 1 der Verbandsordnung vom 5. Mai 1949 am 11. Nov. 1960 zugestimmt.
Essen, den 11. Nov. 1960
Der Verbandsdirektor
des Siedlungsverbandes Ruhrkohlenbezirk
I. A.

Siedlungsverband Ruhrkohlenbezirk
Plankammer
Kreis Essen Jahr 1960
Plansachen 14 St II Nr. 939

Stadt Essen
Gemarkung Frohnhausen
Flur 27, 29
Maßstab 1:500

531	5351	5353	5411	5413	5453	5453
434	4387	4388	4443	4448	4484	4484
4381	4495	4511	4611	4672	4674	4674
439	458	4637	4674	4672	4674	4674

Vorhandene Gebäude, Ruinen und Keller
Stand vom 16.3.1960
vorhandene Gebäude
Ruinen
Kellergeschosse
sichtbare Kellermauern oder Fundamente
z. Z. nicht sichtbare Gebäudeteile
Gebäude ist abzutreten

Fluchtlinien und Grenzen
neuer Zustand = rot
vorhandener Zustand = schwarz
Grundbuchgrenze || vorgeschlagene veränderte Grenze
Fluchtlinie
Flucht u. Baulinie
Baulinie

Geschözzahlen
III Geschözzahl vorhandener Gebäude
II Geschözzahl neuer Gebäude
III abgeänderte Geschözzahl vorhandener Gebäude
III 3 Vollgeschosse und 1 zurückgesetztes Vollgeschö

Nutzungsart und Bauungsweise
Wohnnutzung
Gemischte Nutzung
Baugebiete
Gewerbl. Nutzung
Offentl. Nutzung
Sondernutzung

Verkehrs- und Grünflächen
Öffentliche Verkehrsflächen
Nichtöffentliche Verkehrsflächen
Dauerkleingärten
Öffentliche Grünflächen
Verbands-Grünflächen
Private Grünflächen

Sonstige Signaturen
Straßenachse
Messungslinie
vorhanden
geplant
Weitere Signaturen siehe Kataster-
vorschriften

Nachdruck und Vervielfältigungen jeder Art, auch einzelner Teile, sowie die Anfertigung von Vergößern oder Verkleinerungen sind verboten und werden auf Grund des Urheberrechtsgesetzes gerichtlich verfolgt.

Durchführungsplan
Ruhrschnellweg
mit Erläuterungen
Nr. 176
Mülheimer Stadtgrenze-Papestraße
zu Nr. 127
II. Ergänzung u. Änderung

Essen, den 3. Juni 1960
Der Oberstadtdirektor
I. A.

Dieser Plan ist gemäß § 10 (1) des Aufbaugesetzes vom 29.4.1952 durch Beschluß des Rates der Stadt vom 9. Juni 1960 aufgestellt.
Essen, den 9. Juni 1960
Der Oberstadtdirektor
I. A.

Dieser Plan hat gemäß § 11 (1) des Aufbaugesetzes vom 29.4.1952 in der Zeit vom 15. Juli 1960 bis 11. Aug. 1960 offengelegen.
Essen, den 11. Aug. 1960
Der Oberstadtdirektor
I. A.

Überprüft gemäß § 2 Abs. 3 des Aufbaugesetzes vom 29.4.1952 und gemäß §§ 1, 16, 19, 21 und 22 des Fr. Gesetzes betr. Verbandsordnung für den Siedlungsverband Ruhrkohlenbezirk vom 5.5.1920/29.7.1929.
Essen, den 11. Aug. 1960
Der Oberstadtdirektor
I. A.

Gemäß § 11 (2) des Aufbaugesetzes vom 29.4.1952 (GS. NW. S. 454) ist mit Verfügung vom 22.4.1961 bestätigt worden, daß dieser Plan mit den Zonen des Leitplans übereinstimmt.
Essen, den 22.4.1961
Der Minister für Wiederaufbau des Landes Nordrhein-Westfalen
Außenstelle Essen

Dieser Plan ist gemäß § 11 (2) des Aufbaugesetzes vom 29.4.1952 durch Beschluß des Rates der Stadt vom 28. Juni 1961 förmlich festgestellt worden.
Essen, den 28. Juni 1961
Der Oberstadtdirektor
I. A.

Änderungen:
Essen, den 3. Juli 1961
Der Oberstadtdirektor
I. A.



<p>Stadt Essen Gemarkung Frohnhausen Flur 24, 25, 26 Maßstab 1:500</p>	<p>Vorhandene Gebäude, Ruinen und Keller Stand vom 15.5.1960</p> <p>vorhandene Gebäude Ruinen Kellergeschosse sichtbare Kellermauern oder Fundamente i. Z. nicht sichtbare Gebäudeteile Gebäude ist abzubauen</p>	<p>Fluchtlinien und Grenzen vorhandener Zustand - schwarz neuer Zustand - rot</p> <p>Baulinie vorhandener Gebäude bewegliche Baulinie Begrenzung der öffentlichen Grünfläche Pflanzgebietsgrenze</p>	<p>Geschöszahlen Geschöszahl vorhandener Gebäude Geschöszahl neuer Gebäude abgeänderte Geschöszahl vorhandener Gebäude 3 Vollgeschosse und 1 zurückgesetztes Vollgeschosse</p>	<p>Nutzungsart und Bauweise Wohnnutzung Gewerbliche Nutzung Gemischte Nutzung Baugebiete Sondernutzung</p>	<p>Verkehrs- und Grünflächen Öffentliche Verkehrsflächen Nichtöffentliche Verkehrsflächen Dauerkleingärten Öffentliche Grünflächen Verbands-Grünflächen Private Grünflächen</p>	<p>Sonstige Signaturen Straßensignale Messungslinien vorhanden geplant Straßenbahntrassen weitere Signaturen siehe Kataster</p>	<p>Nachdruck und Vervielfältigungen jeder Art auch einzelner Teile sowie die Anfertigung von Kopien oder Nachbildungen von Texten und Bildern und jedes auf Grund des Urheberrechtsgesetzes gerichtlich verfolgt.</p>
---	--	---	---	---	--	--	--

Durchführungsplan Nr. 176
Ruhrschnellweg
Mülheimer Stadtgrenze-Papstraße
zu Nr. 127
II. Ergänzung u. Änderung

Essen, den 3. Juni 1960
Für die richtige Darstellung der gegenwärtigen Zustände, für den Entwurf sowie für die Festlegung der neuen Fluchtlinien

Essen, den 15. Juli 1960
Dieser Plan ist gemäß § 10 (1) des Aufbaugesetzes vom 29. 4. 1952 in der Zeit vom 15. Juli 1960 bis 1. 11. 1960 offengelegt.

Essen, den 18. Juli 1960
Dieser Plan ist gemäß § 11 (1) des Aufbaugesetzes vom 29. 4. 1952 mit Verlegung vom 15. Juli 1960 bis 1. 11. 1960 offengelegt.

Essen, den 16. März 1975
Mit Rücksicht auf die Paraphenrechtsgrenzung sind die förmliche Feststellung des Durchführungsplanes sowie Ort und Zeit der Auslegung des Plans und der Erläuterungen vorzüglich Erneuert gemäß § 11 des Aufbaugesetzes NW ersichtlich im Amtsblatt der Stadt Essen vom 30. Nov. 1973 bekannt gemacht worden.

Anschluss 5



Der Verbandsausschuß des Siedlungsverbandes Ruhrkohlenbezirk hat durch Beschluß 4 - 169/60 vom 2. Nov. 1960 gemäß § 2 Absatz 3 des Siedlungs-Ges. für NW in der Fassung vom 24.4.1952 in Verbindung mit §§ 16 und 22 der Verbandsverordnungen vom 5.3.1920/29.7.1929 der Festsetzung der in diesem Durchführungsplan rot eingezeichneten Flucht- und Baulinien der Verkehrsstraße OW 1 (B1) ...

Der Verbandsdirektor des Siedlungsverbandes Ruhrkohlenbezirk hat durch Beschluß 5 - 169/60 vom 11. Nov. 1960 gemäß § 2 Absatz 3 des Siedlungs-Ges. für NW in der Fassung vom 24.4.1952 in Verbindung mit §§ 16 und 22 der Verbandsverordnungen vom 5.3.1920/29.7.1929 der Festsetzung der in diesem Durchführungsplan rot eingezeichneten Flucht- und Baulinien der Verkehrsstraße OW 1 (B1) ...

Ersetzt durch Bebauungsplan Nr. 220
Rechtsverbindlich am 27. Juli 1963
Essen, den 14. Juli 1969
Oberstadtdirektor
I. A.

Mit Rücksicht auf die Paraphenrechtssprechung sind die förmliche Feststellung des Durchführungsplans sowie Ort und Zeit der Auslegung des Plans und die Erläuterungen vorzuziehlich erneut gemäß § 11 des Aufbaugesetzes NW ortsüblich im Amtsblatt der Stadt Essen vom 30. Nov. 1973 bekannt gemacht worden.
Essen, den 15. März 1976
Oberstadtdirektor
I. A.

Siedlungsverband Ruhrkohlenbezirk
Plankammer
Kreis Essen Jahr 1960
Planzahlen 74 St. 5 Nr. 93 e

Stadt Essen Gemarkung Frohnhausen Flur 24 22,24 Maßstab 1:500	531 532 533 534 535 536 537 538 539 540 541 542 543 544 545 546 547 548 549 550 551 552 553 554 555 556 557 558 559 560	Vorhandene Gebäude, Ruinen und Keller vorhandene Gebäude Ruinen Kellergeschosse sichtbare Kellermauern oder Fundamente i. Z. nicht sichtbare Gebäudeteile Gebäude ist abzubrechen	Fluchtlinien und Grenzen neuer Zustand = rot vorhandener Zustand = schwarz Grundbuchgrenze vorgeschlagene veränderliche Grenze Flucht u. Baulinie Baulinie Begrenzung der öffentlichen Grünflächen Planbegrenzung	Geschloßzahlen I Geschloßzahl vorhandener Gebäude II Geschloßzahl neuer Gebäude III abgeänderte Geschloßzahl vorhandener Gebäude IV Vollgeschosse und I-zugestrichenes Vollgeschloß	Nutzungsart und Bebauungsweise Wohnnutzung Gemischte Nutzung Begebierte	Verkehrs- und Grünflächen Öffentliche Verkehrsflächen Nichtöffentliche Verkehrsflächen Dauerkeimgärten Öffentliche Grünflächen Private Grünflächen	Sonstige Signaturen Straßenname Messungslinie vorhanden geplant Straßenbahnstrecke Weitere Signaturen siehe Katastervorschriften	Nachdruck und Vervielfältigungen jeder Art, auch auszugsweise, sowie die Anfertigung von Vergleichen oder Nachzeichnungen sind verboten und werden auf Grund des Urheberrechtsgesetzes gerichtlich verfolgt.
	Durchführungsplan Ruhrschnellweg mit Erläuterungen	Nr. 176 Mülheimer Stadtgrenze-Papestraße zu Nr. 127 II. Ergänzung u. Änderung	Essen, den 3. Juni 1960 U. G. S. / B. S. / A. S. / M. S. / T. S. / H. S. / K. S. / L. S. / N. S. / O. S. / P. S. / Q. S. / R. S. / S. S. / T. S. / U. S. / V. S. / W. S. / X. S. / Y. S. / Z. S.	Dieser Plan ist gemäß § 10 (1) des Aufbaugesetzes vom 29.4.1952 durch Beschluß des Rates der Stadt bis 1.1.1960 aufgestellt. Essen, den 9. Juni 1960 Oberstadtdirektor	Dieser Plan hat gemäß § 11 (1) des Aufbaugesetzes vom 29.4.1952 in der Zeit vom 15. Juli 1960 bis 1.1.1961 öffentlich ausgestellt. Essen, den 18. Juli 1960 Oberstadtdirektor	Gemäß § 2 Abs. 3 des Aufbaugesetzes vom 29.4.1952 und gemäß §§ 1, 16, 17, 21, 22, 24, 26, 27, 28, 29, 30, 31, 32, 33, 34, 35, 36, 37, 38, 39, 40, 41, 42, 43, 44, 45, 46, 47, 48, 49, 50, 51, 52, 53, 54, 55, 56, 57, 58, 59, 60, 61, 62, 63, 64, 65, 66, 67, 68, 69, 70, 71, 72, 73, 74, 75, 76, 77, 78, 79, 80, 81, 82, 83, 84, 85, 86, 87, 88, 89, 90, 91, 92, 93, 94, 95, 96, 97, 98, 99, 100, 101, 102, 103, 104, 105, 106, 107, 108, 109, 110, 111, 112, 113, 114, 115, 116, 117, 118, 119, 120, 121, 122, 123, 124, 125, 126, 127, 128, 129, 130, 131, 132, 133, 134, 135, 136, 137, 138, 139, 140, 141, 142, 143, 144, 145, 146, 147, 148, 149, 150, 151, 152, 153, 154, 155, 156, 157, 158, 159, 160, 161, 162, 163, 164, 165, 166, 167, 168, 169, 170, 171, 172, 173, 174, 175, 176, 177, 178, 179, 180, 181, 182, 183, 184, 185, 186, 187, 188, 189, 190, 191, 192, 193, 194, 195, 196, 197, 198, 199, 200, 201, 202, 203, 204, 205, 206, 207, 208, 209, 210, 211, 212, 213, 214, 215, 216, 217, 218, 219, 220, 221, 222, 223, 224, 225, 226, 227, 228, 229, 230, 231, 232, 233, 234, 235, 236, 237, 238, 239, 240, 241, 242, 243, 244, 245, 246, 247, 248, 249, 250, 251, 252, 253, 254, 255, 256, 257, 258, 259, 260, 261, 262, 263, 264, 265, 266, 267, 268, 269, 270, 271, 272, 273, 274, 275, 276, 277, 278, 279, 280, 281, 282, 283, 284, 285, 286, 287, 288, 289, 290, 291, 292, 293, 294, 295, 296, 297, 298, 299, 300, 301, 302, 303, 304, 305, 306, 307, 308, 309, 310, 311, 312, 313, 314, 315, 316, 317, 318, 319, 320, 321, 322, 323, 324, 325, 326, 327, 328, 329, 330, 331, 332, 333, 334, 335, 336, 337, 338, 339, 340, 341, 342, 343, 344, 345, 346, 347, 348, 349, 350, 351, 352, 353, 354, 355, 356, 357, 358, 359, 360, 361, 362, 363, 364, 365, 366, 367, 368, 369, 370, 371, 372, 373, 374, 375, 376, 377, 378, 379, 380, 381, 382, 383, 384, 385, 386, 387, 388, 389, 390, 391, 392, 393, 394, 395, 396, 397, 398, 399, 400, 401, 402, 403, 404, 405, 406, 407, 408, 409, 410, 411, 412, 413, 414, 415, 416, 417, 418, 419, 420, 421, 422, 423, 424, 425, 426, 427, 428, 429, 430, 431, 432, 433, 434, 435, 436, 437, 438, 439, 440, 441, 442, 443, 444, 445, 446, 447, 448, 449, 450, 451, 452, 453, 454, 455, 456, 457, 458, 459, 460, 461, 462, 463, 464, 465, 466, 467, 468, 469, 470, 471, 472, 473, 474, 475, 476, 477, 478, 479, 480, 481, 482, 483, 484, 485, 486, 487, 488, 489, 490, 491, 492, 493, 494, 495, 496, 497, 498, 499, 500, 501, 502, 503, 504, 505, 506, 507, 508, 509, 510, 511, 512, 513, 514, 515, 516, 517, 518, 519, 520, 521, 522, 523, 524, 525, 526, 527, 528, 529, 530, 531, 532, 533, 534, 535, 536, 537, 538, 539, 540, 541, 542, 543, 544, 545, 546, 547, 548, 549, 550, 551, 552, 553, 554, 555, 556, 557, 558, 559, 560, 561, 562, 563, 564, 565, 566, 567, 568, 569, 570, 571, 572, 573, 574, 575, 576, 577, 578, 579, 580, 581, 582, 583, 584, 585, 586, 587, 588, 589, 590, 591, 592, 593, 594, 595, 596, 597, 598, 599, 600, 601, 602, 603, 604, 605, 606, 607, 608, 609, 610, 611, 612, 613, 614, 615, 616, 617, 618, 619, 620, 621, 622, 623, 624, 625, 626, 627, 628, 629, 630, 631, 632, 633, 634, 635, 636, 637, 638, 639, 640, 641, 642, 643, 644, 645, 646, 647, 648, 649, 650, 651, 652, 653, 654, 655, 656, 657, 658, 659, 660, 661, 662, 663, 664, 665, 666, 667, 668, 669, 670, 671, 672, 673, 674, 675, 676, 677, 678, 679, 680, 681, 682, 683, 684, 685, 686, 687, 688, 689, 690, 691, 692, 693, 694, 695, 696, 697, 698, 699, 700, 701, 702, 703, 704, 705, 706, 707, 708, 709, 710, 711, 712, 713, 714, 715, 716, 717, 718, 719, 720, 721, 722, 723, 724, 725, 726, 727, 728, 729, 730, 731, 732, 733, 734, 735, 736, 737, 738, 739, 740, 741, 742, 743, 744, 745, 746, 747, 748, 749, 750, 751, 752, 753, 754, 755, 756, 757, 758, 759, 760, 761, 762, 763, 764, 765, 766, 767, 768, 769, 770, 771, 772, 773, 774, 775, 776, 777, 778, 779, 780, 781, 782, 783, 784, 785, 786, 787, 788, 789, 790, 791, 792, 793, 794, 795, 796, 797, 798, 799, 800, 801, 802, 803, 804, 805, 806, 807, 808, 809, 810, 811, 812, 813, 814, 815, 816, 817, 818, 819, 820, 821, 822, 823, 824, 825, 826, 827, 828, 829, 830, 831, 832, 833, 834, 835, 836, 837, 838, 839, 840, 841, 842, 843, 844, 845, 846, 847, 848, 849, 850, 851, 852, 853, 854, 855, 856, 857, 858, 859, 860, 861, 862, 863, 864, 865, 866, 867, 868, 869, 870, 871, 872, 873, 874, 875, 876, 877, 878, 879, 880, 881, 882, 883, 884, 885, 886, 887, 888, 889, 890, 891, 892, 893, 894, 895, 896, 897, 898, 899, 900, 901, 902, 903, 904, 905, 906, 907, 908, 909, 910, 911, 912, 913, 914, 915, 916, 917, 918, 919, 920, 921, 922, 923, 924, 925, 926, 927, 928, 929, 930, 931, 932, 933, 934, 935, 936, 937, 938, 939, 940, 941, 942, 943, 944, 945, 946, 947, 948, 949, 950, 951, 952, 953, 954, 955, 956, 957, 958, 959, 960, 961, 962, 963, 964, 965, 966, 967, 968, 969, 970, 971, 972, 973, 974, 975, 976, 977, 978, 979, 980, 981, 982, 983, 984, 985, 986, 987, 988, 989, 990, 991, 992, 993, 994, 995, 996, 997, 998, 999, 1000	Essen, den 3. Juli 1961 U. G. S. / B. S. / A. S. / M. S. / T. S. / H. S. / K. S. / L. S. / N. S. / O. S. / P. S. / Q. S. / R. S. / S. S. / T. S. / U. S. / V. S. / W. S. / X. S. / Y. S. / Z. S.	Änderungen:

