

Mit Rücksicht auf die Paraphenrechtssprechung sind die förmliche Feststellung des Durchführungsplanes sowie Ort und Zeit der Auslegung des Planes und der Erläuterungen vorsorglich erneut gemäß § 11 des Aufbaugesetzes NW ortsüblich im Amtsblatt der Stadt Essen vom 13. Dez. 1974 bekanntgemacht worden.

Essen, den 23. Feb. 1975
 Der Oberstadtdirektor
 L.A. *Limbeck*

Gemäß § 11 (2) des Aufbaugesetzes in der Fassung vom 29. 4. 1952 (GVBl. NW S. 75) wie mit Verfügung vom 1. Juli 1957 (Anschl. 5464) und mit Verfügung vom 1. Juli 1957 (Anschl. 5464) ist dieser Plan genehmigt worden, daß dieser Plan mit den Zielen des Leitplans übereinstimmt.

Essen, den 1. März 1957
 Der Minister für Wiederaufbau
 des Landes Nordrhein-Westfalen
 -Aachen-
 L.A. *Schmeigel*
 Regierungs-Baurat

Überprüft gemäß § 2, Abs. 3 des Aufbaugesetzes für NRW vom 29. 4. 1952 in der Fassung vom 29. 4. 1952 und gemäß §§ 1, 16, 19, 21 und 22 des Pr. Gesetzes betr. Verbandsordnung für den Siedlungsverband Ruhrkohlenbezirk vom 5. 5. 1920 / 29. 7. 1929.

Durch diesen DURCHFÜHRUNGSPLAN werden Verbandsbelange berührt.
 Die gutachtliche Äußerung des Verbandsausschusses zu diesem DURCHFÜHRUNGSPLAN - betr. Baustufen - vom 27. 12. 1955 liegt vor.
 Dieser Prüfungsvermerk (gutachtliche Äußerung) vom Essen, den 6. Januar 1956

Der Verbandsdirektor
 des Siedlungsverbandes Ruhrkohlenbezirk
 Vermessungsdirektor

Stadt Essen 5463
 Gemarkung Essen
 Flur 59, 60, 61
 Maßstab 1:500

5472	5474	5532
5471	5473	5531
5462	5464	5522
5461	5463	5521

Vorhandene Gebäude, Ruinen und Keller
 Stand vom 5. 2. 1955

vorhandene Gebäude
 Ruinen
 Kellergeschosse
 sichtbare Kellermauern
 Fundamente
 i. Z. nicht sichtbare Gebäudeteile

Fluchtlinien und Grenzen

vorhandener Zustand = schwarz
 neuer Zustand = rot

Eigentumsgrenze
 Grundbuchgrenze || vorgeschlagene veränderliche Grenze
 Fluchtlinie
 geänderte Fluchtlinie
 Flucht u. Baulinie

Baulinie, hintere u. seitliche Baulinie
 geplante Bebauungsgrenze
 Grünflächengrenze
 Plangebietsgrenze

Geschoßzahlen

III Geschöszahl vorhandener Gebäude
 II Geschöszahl neuer Gebäude
 II abgeänderte Geschöszahl vorhandener Gebäude

Nutzungsart und Bauungsweise

Wohnnutzung
 Gemischte Nutzung
 Reihen- bzw. Zeilenhäuser = Flächenkolorit
 Einzel- bzw. Doppelhäuser = Randkolorit

Gewerbl. Nutzung
 Öffentl. Nutzung

Verkehrs- und Grünflächen

Öffentliche Verkehrsflächen
 Verbands-Verkehrsflächen
 Private Verkehrsflächen
 Dauerkleingärten

Öffentliche Grünflächen
 Verbands-Grünflächen
 Private Grünflächen

Verkehrseinrichtung

vorhanden
 Straßenbahngleisachse
 geplant

Sonstige Signaturen
 Straßensache
 Messungslinie
 Weitere Signaturen siehe DIN Verm. 20 und Katastervorschriften

Durchführungsplan Limbecker Platz
 mit Sonderplänen und Erläuterungsbericht Nr. 123

Essen, den 1. März 1955
 Liegenschaftsverwaltung
 Stadtplanungsamt
 Tiefbauamt
 Bauingenieur
 Baudirektor
 Beigeordneter

Dieser Plan ist gemäß § 10 (1) des Aufbaugesetzes in der Fassung vom 29. 4. 1952 durch Beschluß des Rates der Stadt vom 31. 3. 55 aufgestellt.
 Essen, den 1. April 1955
 Der Oberstadtdirektor
 Beigeordneter

Dieser Plan hat gemäß § 11 (1) des Aufbaugesetzes in der Fassung vom 29. 4. 1952 in der Zeit vom 12. 1. 1956 bis 11. 2. 1956 offengelegen.
 Essen, den 24. 2. 1956
 Der Oberstadtdirektor
 Liegenschaftsrat

Dieser Plan ist gemäß § 11 (2) des Aufbaugesetzes in der Fassung vom 29. 4. 1952 durch Beschluß des Rates der Stadt vom 15. 7. 1957 förmlich festgestellt worden.
 Essen, den 16. Juli 1957

Der Oberstadtdirektor
 Beigeordneter

Änderungen:
 Die förmliche Feststellung erstreckt sich auch auf die in dieser Farbe eingetragenen Änderungen.
 Essen, den 18. Juli 1957.
 Der Oberstadtdirektor
 Beigeordneter

Mit Rücksicht auf die Paraphenrechtsprechung sind die förmliche Feststellung des Durchführungsplanes sowie Ort und Zeit der Auslegung des Planes und der Erläuterungen vorsorglich erneut gemäß § 11 des Aufbaugesetzes NW ortsüblich im Amtsblatt der Stadt Essen vom 13. Dez. 1974 bekannt gemacht worden.

Essen, den 23. Feb. 1976
Der Oberstadtdirektor
I.A. *Lilbe*

Der Minister für Wiederaufbau des Landes Nordrhein-Westfalen
- Außenstelle Essen -
I.A. *Smauch*

Dieses Blatt ist komplett aufgehoben !!!

Dieses Blatt wurde ersetzt durch Durchführungsplan Nr. 154 Rechtsverbindlich am 27. März 1960 Essen, den 1. August 1969 Der Oberstadtdirektor I.A. *Lilbe* Verm. Oberinspektor

Überprüft gemäß § 2, Abs. 3 des Aufbaugesetzes für NRW vom 29. 4. 1950 in der Fassung vom 29. 4. 1952 und gemäß §§ 1, 10, 19, 21 und 22 des Pr. Gesetzes betr. Verhandlung für den Städtungsverband Ruhrkohlenbezirk vom 5. 5. 1920/20. 7. 1929.
Durch diesen DURCHFÜHRUNGSPLAN werden Verhandlungsangelegenheiten berührt.
Die gütliche Änderung des Verhandlungsantrages zu diesem DURCHFÜHRUNGSPLAN - betr. Bauarbeiten - vom 27. 12. 1953 liegt vor.
Siehe Prüfungsvermerk (gütliche Änderung) vom Essen, den 6. Januar 1956 Der Verhandlungsleiter des Städtungsverbandes Ruhrkohlenbezirk
I.A. *Lilbe* Vermessungsdirektor

V Änderung siehe lfd. Nr. 25/66
II Änderung siehe lfd. Nr. 271
I Änderung siehe lfd. Nr. 154

Stadt Essen 5464
Gemarkung Essen
Flur 33, 54, 55, 56, 57, 58, 59, 61
Maßstab 1:500

5472	5474	5532
5471	5473	5531
5462	5463	5522
5461	5463	5521

Vorhandene Gebäude, Ruinen und Keller
Stand vom 5. 2. 1955

vorhandene Gebäude
" Ruine
" Kellerschosse
" sichtbare Kellermauern
" Fundamente
" z. Z. nicht sichtbare Gebäudeteile

Fluchtlinien und Grenzen

vorhandener Zustand = schwarz
neuer Zustand = rot

Grundbuchgrenze
Eigentumsgrenze
Fluchtlinie
geänderte Fluchtlinie
Flucht u. Baulinie

vorgeschlagene veränderliche Grenze
geplante Bauungsgrenze
geänderte Fluchtlinie
Plangebietsgrenze

Geschözzahlen

III Geschözzahl vorhandener Gebäude
IIII Geschözzahl neuer Gebäude
III abgeänderte Geschözzahl vorhandener Gebäude

Nutzungsart und Bauungsweise

Wohnnutzung
Gemischte Nutzung
Reihen- bzw. Zeilenhäuser = Flächenkolorit
Einzel- bzw. Doppelhäuser = Randkolorit

Gewerbl. Nutzung
Offentl. Nutzung

Verkehrs- und Grünflächen

Öffentliche Verkehrsflächen
Verbands-Verkehrsflächen
Private Verkehrsflächen
Dauerkleingärten

Öffentliche Grünflächen
Verbands-Grünflächen
Private Grünflächen

Verkehrseinrichtung

vorhanden
geplant

Straßenbahngleisachse
Straßenachse
Messungslinie

Weitere Signaturen siehe DIN 920 und Katastervorschriften

Durchführungsplan Limbecker Platz mit Sonderplänen und Erläuterungsbericht Nr. 123

Essen, den 1. März 1955
Liegenschaftsverwaltung
Liegenschaftsdirektor
Baudezernat: *Lilbe*

Stadtplanungsamt
Leitung: *Lilbe*
Oberbaurat
Beigeordneter

Tiefbauamt
Leitung: *Lilbe*
Baudirektor
Beigeordneter

Dieser Plan ist gemäß § 10 (I) des Aufbaugesetzes in der Fassung vom 29. 4. 1952 durch Beschluß des Rates der Stadt vom 31. 3. 55 aufgestellt.
Essen, den 1. April 1955
Der Oberstadtdirektor
Beigeordneter: *Lilbe*

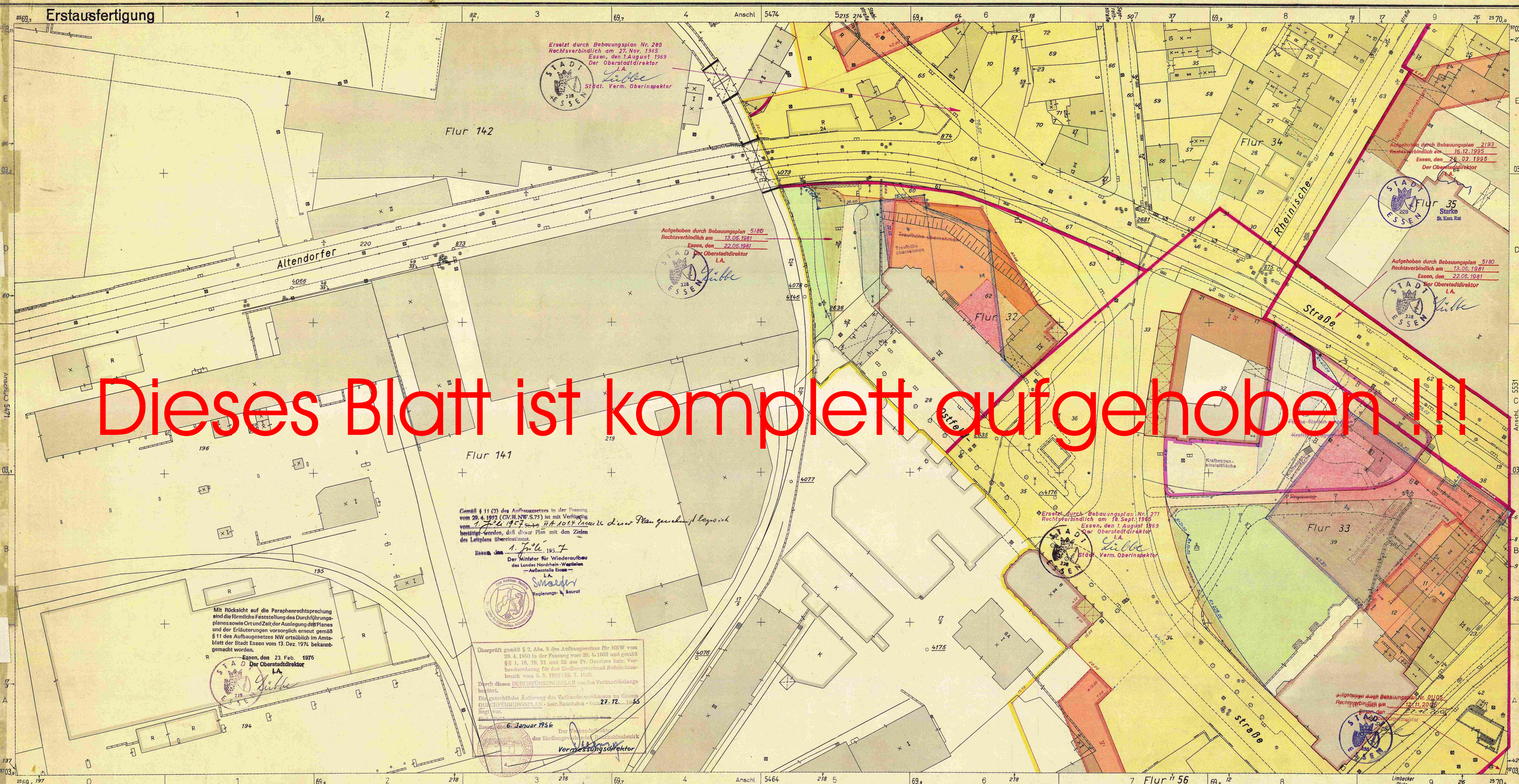
Dieser Plan hat gemäß § 11 (I) des Aufbaugesetzes in der Fassung vom 29. 4. 1952 im Amt vom 12. 1. 1956 bis 11. 2. 1956 offengelegen.
Essen, den 24. 2. 1956
Der Stadtmessungsamt
Liegenschaftsrat

Dieser Plan ist gemäß § 11 (2) des Aufbaugesetzes in der Fassung vom 29. 4. 1952 durch Beschluß des Rates der Stadt vom 15. 7. 1957 förmlich festgestellt worden.
Essen, den 16. Juli 1957
Der Oberstadtdirektor
Beigeordneter: *Lilbe*

Änderungen:
Die förmliche Feststellung erstreckt sich auch auf die über Farbe eingetragenen Änderungen.
Essen, den 16. Juli 1957
Der Oberstadtdirektor
Beigeordneter: *Lilbe*

Druck: Kartendruckerei des Stadtvermessungsamtes

Dieses Blatt ist komplett aufgehoben !!!



Stadt Essen 5473
 Gemarkung Essen
 Flur 32, 33, 34, 35, 56, 141, 142
 Maßstab 1:500

5472	5474	5532
5471	5473	5531
5462	5464	5522
5461	5463	5521

Vorhandene Gebäude, Ruinen und Keller
 Stand vom 5.2.1955

vorhandene Gebäude
 Ruinen
 Kellergeschosse
 sichtbare Kellermauern
 Fundamente
 z. Z. nicht sichtbare Gebäudeteile

Fluchtlinien und Grenzen

vorhandener Zustand = schwarz neuer Zustand = rot
 Eigentumsgrenze
 Grundbuchgrenze
 Fluchtlinie
 Flucht u. Baulinie

neuer Zustand = rot
 Baulinie, hintere u. seitliche Baulinie
 geplante Bebauungsgrenze
 Grünflächengrenze
 Flucht u. Baulinie

Geschözzahlen

III Geschözzahl vorhandener Gebäude
 II Geschözzahl neuer Gebäude
 abgeänderte Geschözzahl
 vorhandener Gebäude

Nutzungsart und Bauungsweise

Wohnnutzung
 Gemischte Nutzung
 Reihen- bzw. Zeilenhäuser = Flächenkolorit
 Einzel- bzw. Doppelhäuser = Randkolorit

Gewerbl. Nutzung
 Öffentl. Nutzung

Verkehrs- und Grünflächen

Öffentliche Verkehrsflächen
 Verbands-Verkehrsflächen
 Private Verkehrsflächen
 Dauerkleingärten

Öffentliche Grünflächen
 Verbands-Grünflächen
 Private Grünflächen

Verkehrseinrichtung

vorhanden
 Straßenbahngleisachse
 Sonstige Signaturen
 Straßenecke
 Messungslinie
 Weitere Signaturen siehe DIN Verm. 20 und Katasterverschriften

Durchführungsplan Limbecker Platz
 mit Sonderplänen und Erläuterungsbericht Nr.123
 Sämtliche Grundstücke dieses Planes liegen im D Gebiet

Essen, den 1. März 1955

Liegenschaftsverwaltung
 Stadtplanungsamt
 Liegenschaftsdirektor
 Baudezernat: *H. H. H.*
 Beigeordneter

Dieser Plan ist gemäß § 10 (1) des Aufbaugesetzes in der Fassung vom 29.4.1952 aufgestellt.

Essen, den 1. April 1955

Der Oberstadtdirektor
H. H. H.
 Beigeordneter

Dieser Plan hat gemäß § 11 (1) des Aufbaugesetzes in der Fassung vom 29.4.1952 in der Zeit vom 12.1.1956 bis 11.2.1956 offengelegen.

Essen, den 24. 2. 1956

Der Oberstadtdirektor
H. H. H.
 Liegenschaftsrat

Dieser Plan ist gemäß § 11 (2) des Aufbaugesetzes in der Fassung vom 29.4.1952 durch Beschluß des Rates der Stadt vom 15.7.1957 förmlich festgestellt worden.

Essen, den 16. Juli 1957

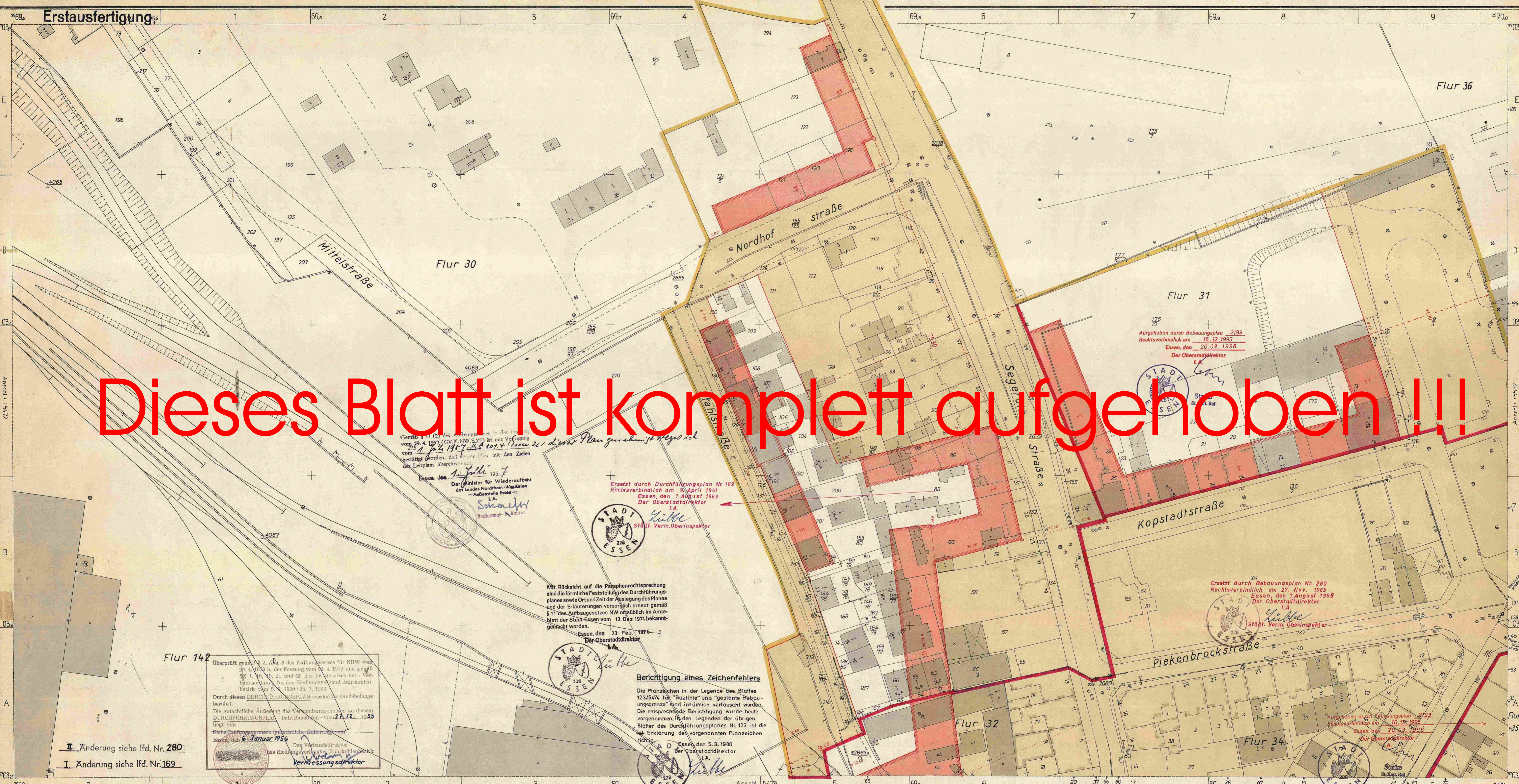
Der Oberstadtdirektor
H. H. H.
 Beigeordneter

Änderungen:
 Die förmliche Feststellung erstreckt sich auch auf die in blauer Farbe eingetragenen Änderungen.
 Essen, den 16. Juli 1957.

Der Oberstadtdirektor
H. H. H.
 Beigeordneter

Druck: Kalligrafische des Stadtvermessungsamtes

Dieses Blatt ist komplett aufgehoben!!!



Stadt Essen 5474
 Gemarkung Essen
 Flur 30, 31, 32, 34, 35, 36, 142
 Maßstab 1:500

5472	5474	5476	5478	5480	5482	5484	5486	5488	5490	5492	5494	5496	5498	5500	5502	5504	5506	5508	5510	5512	5514	5516	5518	5520	5522	5524	5526	5528	5530	5532
------	------	------	------	------	------	------	------	------	------	------	------	------	------	------	------	------	------	------	------	------	------	------	------	------	------	------	------	------	------	------

Vorhandene Gebäude, Ruinen und Keller
 Stand vom 5. 2. 1955

- vorhandene Gebäude
- Ruinen
- Kellergeschosse
- sichtbare Kellermauern
- Fundamente
- z. Z. nicht sichtbare Gebäudeteile

Fluchtlinien und Grenzen

- vorhandener Zustand = schwarz
- neuer Zustand = rot
- Eigentumsgrenze
- geplante Bebauungsgrenze
- Fluchtlinie
- Flucht u. Baulinie

Geschöszahlen

- III Geschöszahl vorhandener Gebäude
- II Geschöszahl neuer Gebäude
- II III abgeänderte Geschöszahl vorhandener Gebäude

Nutzungsart und Bauweise

- Wohnnutzung
- Gewerbl. Nutzung
- Gemischte Nutzung
- Offentl. Nutzung
- Reihen- bzw. Zeilenhäuser = Flächenkolorit
- Einzel- bzw. Doppelhäuser = Rundkolorit

Verkehrs- und Grünflächen

- Öffentliche Verkehrsflächen
- Verbands-Verkehrsflächen
- Private Verkehrsflächen
- Dauerkleingärten
- Öffentliche Grünflächen
- Verbands-Grünflächen
- Private Grünflächen

Verkehrseinrichtung

- Straßenbahngleisachse
- Sonstige Signaturen
- Straßenachse
- Messungslinie

Durchführungsplan Limbecker Platz mit Sonderplänen und Erläuterungsbericht Nr. 123

Essen, den 1. März 1955
 Dieser Plan ist gemäß § 10 (1) des Aufbaugesetzes in der Fassung vom 29. 4. 1952 durch Beschluss des Rates der Stadt vom 31. 3. 55 aufgestellt.
 Essen, den 1. April 1955
 Dieser Plan hat gemäß § 11 (1) des Aufbaugesetzes in der Fassung vom 29. 4. 1952 in der Zeit vom 12. 1. 1956 bis 11. 2. 1956 offengelegen.
 Essen, den 24. 2. 1956
 Dieser Plan ist gemäß § 11 (2) des Aufbaugesetzes in der Fassung vom 29. 4. 1952 durch Beschluss des Rates der Stadt vom 15. 7. 1957 förmlich festgestellt worden.
 Essen, den 16. Juli 1957



Dieses Blatt ist komplett aufgehoben !!!

Aufgehoben durch Bebauungsplan Nr. 0105
Rechtsverbindlich am 12.11.2005
Essen, den 22.02.2005
Der Bürgermeister

Aufgehoben durch Bebauungsplan Nr. 123
Rechtsverbindlich am 22. August 1956
Essen, den 1. April 1955
Der Oberstadtdirektor

Gemäß § 11 (2) des Aufbaugesetzes in der Fassung vom 29.4.1952 (GVBl. NW S. 75) ist mit Verfügung vom 1. Juli 1952 (Anschl. 5521) dieser Plan genehmigt worden, daß dieser Plan mit den Zielen des Leitplans übereinstimmt.
Essen, den 1. Juli 1952
Der Minister für Wiederaufbau des Landes Nordrhein-Westfalen
Außenstelle Essen
L.A.
Schmidt
Regierungs- u. Bauamt

Überprüft gemäß § 11 (2) des Aufbaugesetzes für NRW vom 29.4.1952 in der Fassung vom 29.4.1952 und gemäß §§ 1, 11, 12, 21 und 22 des 17. Gesetzes betr. Verbandsangelegenheiten des Ruhrkohlenbezirks vom 25. April 1929, Nr. 7, 1929.
Durch diesen DURCHFÜHRUNGSPLAN werden Verbandsangelegenheiten berührt.
Die gutachtliche Aufassung des Verbandsausschusses zu diesem DURCHFÜHRUNGSPLAN betr. Ratstafel vom 27.12.1955 liegt vor.
Essen, den 6. Januar 1956
Der Vorsitzende des Verbandsausschusses
des Städtischen Verbandes Ruhrkohlenbezirk
Vermessungsamt

Mit Rücksicht auf die Paraphrenenprüfung sind die förmlich festgestellten Durchführungspläne sowie Ort und Zeit der Auslegung des Planes und der Erläuterungen vorsorglich erneuert gemäß § 11 des Aufbaugesetzes NRW ortsüblich im Amtsblatt der Stadt Essen vom 15.02.1954 bekannt gemacht worden.
Essen, den 23. Feb. 1956
Der Oberstadtdirektor
L.A.
Lilje

Stadt Essen 5522
Gemarkung Essen
Flur 33, 54, 55, 57, 58, 66
Maßstab 1:500

5472	5474	5532
5471	5473	5531
5462	5464	5522
5461	5463	5521

Vorhandene Gebäude, Ruinen und Keller
Stand vom 5. 2. 1955

vorhandene Gebäude
" Ruinen
" Kellergeschosse
" sichtbare Kellermauern
" Fundamente
z. Z. nicht sichtbare Gebäudeteile

Fluchlinien und Grenzen
neuer Zustand = rot

vorhandener Zustand = schwarz
neuer Zustand = rot

Eigentumsgrenze
Grundbuchgrenze || vorgeschlagene veränderliche Grenze
Fluchlinie
Flucht u. Baulinie

Baulinie, hintere u. seitliche Baulinie
geplante Bebauungsgrenze
Grünflächengrenze
Planbezugsfläche

Geschosßzahlen

III Geschosßzahl vorhandener Gebäude
III Geschosßzahl neuer Gebäude
II III abgeänderte Geschosßzahl vorhandener Gebäude

Nutzungsart und Bebauungsweise

Wohnnutzung
Gemischte Nutzung
Reihen- bzw. Zeilenhäuser = Flächenkolorit
Einzel- bzw. Doppelhäuser = Randkolorit

Gewerbl. Nutzung
Öffentl. Nutzung

Verkehrs- und Grünflächen

Öffentliche Verkehrsflächen
Verbands-Verkehrsflächen
Private Verkehrsflächen
Dauerkeimgärten

Öffentliche Grünflächen
Verbands-Grünflächen
Private Grünflächen

Verkehrseinrichtung

vorhanden
geplant

Straßenbahngleisachse
Sonstige Signaluren
Straßenachse
Messungslinie

Weitere Signaluren siehe DIN Verm. 20 und Katastervorschriften

Durchführungsplan Limbecker Platz
mit Sonderplänen und Erläuterungsbericht Nr. 123
Sämtliche Grundstücke dieses Planes liegen im D Gebiet

Essen, den 1. März 1955
Eigentumsverwaltung
Stadtplanungsamt
Liegenschaftsdirektor
Baudezernat: *S. Hübner*
Oberbaurät: *S. Hübner*
Beigeordneter

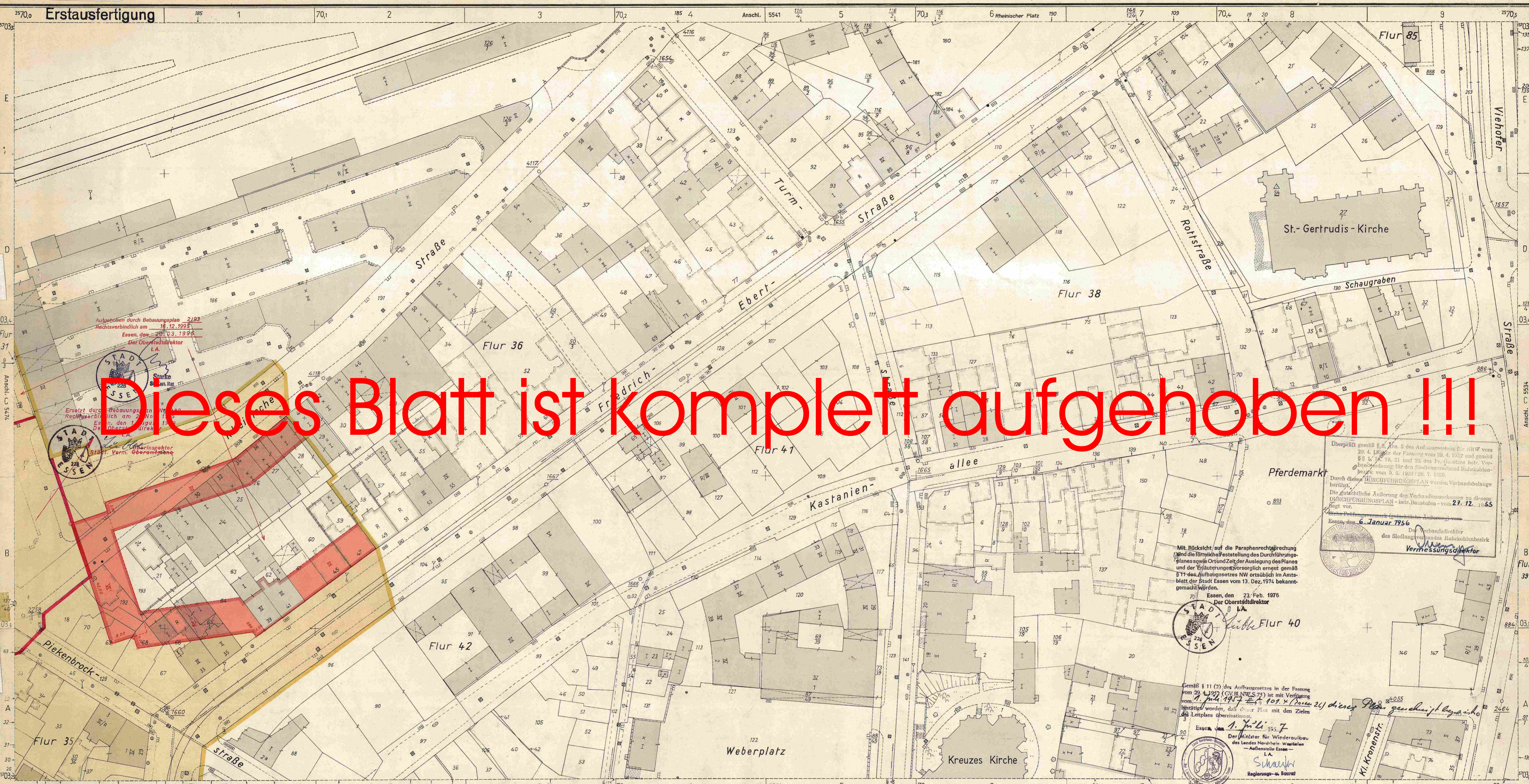
Tiefbauamt
Baudezernat: *Altmann*
Baudirektor

Dieser Plan ist gemäß § 10 (1) des Aufbaugesetzes in der Fassung vom 29.4.1952 durch Beschluss des Rates der Stadt vom 31. 3. 55 aufgestellt.
Essen, den 1. April 1955
Der Oberstadtdirektor
Vermessungsamt
Beigeordneter: *Altmann*

Dieser Plan hat gemäß § 11 (1) des Aufbaugesetzes in der Fassung vom 29.4.1952 in der Fassung vom 29.4.1956 bis 11. 2. 1956 offengelegen.
Essen, den 24. 2. 1956
Der Oberstadtdirektor
Vermessungsamt
Beigeordneter: *Schmidt*

Dieser Plan ist gemäß § 11 (2) des Aufbaugesetzes in der Fassung vom 29.4.1952 durch Beschluss des Rates der Stadt vom 15. 7. 1957 förmlich festgestellt worden.
Essen, den 16. Juli 1957
Der Oberstadtdirektor
Beigeordneter: *S. Hübner*

Änderungen:



Stadt Essen 5532
 Gemarkung Essen
 Flur 31, 35, 36, 42, 43
 Maßstab 1:500

5472	5474	5532
5471	5473	5531
5462	5464	5522
5461	5463	5521

Vorhandene Gebäude, Ruinen und Keller
 Stand vom 5. 2. 1955

vorhandene Gebäude
 Ruinen
 Kellergeschosse
 sichtbare Kellermauern
 Fundamente
 z. Z. nicht sichtbare Gebäudeteile

Fluchtlinien und Grenzen

vorhandener Zustand = schwarz
 neuer Zustand = rot
 Eigentumsgrenze
 Grundbuchgrenze || vorgeschlagene veränderliche Grenze
 Fluchtlinie
 Flucht u. Baulinie

Geschosshöhen

III Geschosshöhe vorhandener Gebäude
 II Geschosshöhe neuer Gebäude
 I abgeänderte Geschosshöhe vorhandener Gebäude

Nutzungsart und Bebauungsweise

Wohnnutzung
 Gemischte Nutzung
 Reihen- bzw. Zeilenhäuser = Flächenkolorit
 Einzel- bzw. Doppelhäuser = Randkolorit

Verkehrs- und Grünflächen

Öffentliche Verkehrsflächen
 Verbands-Verkehrsflächen
 Private Verkehrsflächen
 Dauerkeimgärten

Verkehrseinrichtung

Straßenbahngleisadare
 Sonstige Signaturen
 Straßensadare
 Messungslinien

Durchführungsplan Limbecker Platz Nr. 123
 mit Sonderplänen und Erläuterungsbericht
 Sämtliche Grundstücke dieses Planes liegen im D Gebiet

Essen, den 1. März 1955

Eigentumsverwaltung
 Stadtplanungsamt
 Tiefbaumt
 Bauingenieur
 Oberbaurat
 Baudirektor

Baudezernat: *S. H. H. H.*
 Beigeordneter

Dieser Plan ist gemäß § 10 (1) des Aufbaugesetzes in der Fassung vom 29. 4. 1952 durch Beschluß des Rates der Stadt vom 31. 3. 55 aufgestellt.

Essen, den 24. 2. 1956

Der Oberstadtdirektor
 Stadtvermessungsamt
 Beigeordneter

Dieser Plan hat gemäß § 11 (1) des Aufbaugesetzes in der Fassung vom 29. 4. 1952 in der Zeit vom 12. 1. 1956 bis 11. 2. 1956 angelegt.

Essen, den 16. Juli 1957

Der Oberstadtdirektor
 Beigeordneter

Dieser Plan ist gemäß § 11 (2) des Aufbaugesetzes in der Fassung vom 29. 4. 1952 durch Beschluß des Rates der Stadt vom 15. 7. 1957 förmlich festgestellt worden.

Essen, den 16. Juli 1957

Der Oberstadtdirektor
 Beigeordneter

Änderungen:

Weitere Signaturen siehe DIN Verm. 20 und Katastervorschriften

Überprüft gemäß § 8 Abs. 3 des Aufbaugesetzes für NRW vom 29. 4. 1952 in der Fassung vom 29. 4. 1952 und gemäß § 8 Abs. 1, 18, 21 und 22 des Pr. Gesetzes betr. Verordnungen für den Städtungsverband Ruhrkohlenbezirk vom 5. 5. 1929 / 28. 7. 1929.

Durch diesen DURCHFÜHRUNGSPLAN werden Verbandsbelange berührt.

Die gültliche Änderung des Verbandsbeschlusses zu diesem DURCHFÜHRUNGSPLAN - betr. Baustufen - vom 27. 12. 1955 liegt vor.

Siehe Erläuterungsbericht (geteilte Aufstellung)

Essen, den 6. Januar 1956

Der Verbandsdirektor
 des Städtungsverbandes Ruhrkohlenbezirk
 Vermessungsamt

Überprüft gemäß § 11 (2) des Aufbaugesetzes in der Fassung vom 29. 4. 1952 (GVBl. NW S. 72) ist mit Verfügung vom 11. Juli 1957 Nr. 107/1 (S. 21) dieses Blattes genehmigt worden, daß dieser Plan mit den Zielen des Leitplans übereinstimmt.

Essen, den 23. Feb. 1976

Der Oberstadtdirektor
 L.A.

Gemäß § 11 (2) des Aufbaugesetzes in der Fassung vom 29. 4. 1952 (GVBl. NW S. 72) ist mit Verfügung vom 11. Juli 1957 Nr. 107/1 (S. 21) dieses Blattes genehmigt worden, daß dieser Plan mit den Zielen des Leitplans übereinstimmt.

Essen, den 1. Juli 1957

Der Minister für Wiederaufbau
 des Landes Nordrhein-Westfalen
 - Außenstelle Essen -
 L.A.

S. H. H. H.
 Regierungs- u. Bauamt