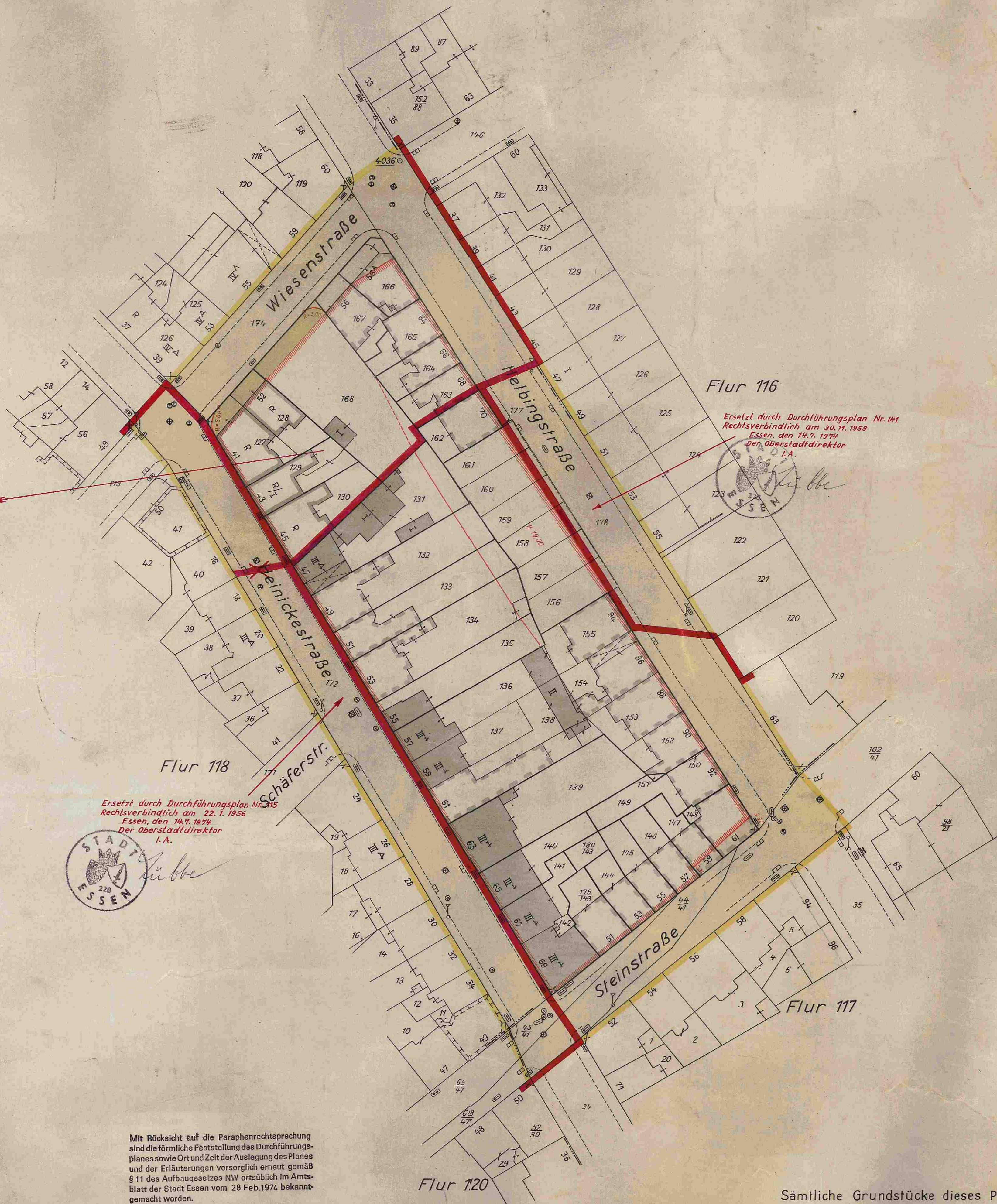


Erstausfertigung



Ersetzt durch Durchführungsplan 130
Rechtsverbindlich am 12. Januar 1958
Essen, den 31. Mai 1974
Der Oberstadtdirektor
I. A.



Flur 116

Ersetzt durch Durchführungsplan Nr. 141
Rechtsverbindlich am 30. 11. 1959
Essen, den 14. 7. 1974
Der Oberstadtdirektor
I. A.



Ersetzt durch Durchführungsplan Nr. 315
Rechtsverbindlich am 22. 7. 1956
Essen, den 16. 7. 1974
Der Oberstadtdirektor
I. A.



Mit Rücksicht auf die Paraphenrechtsprechung
sind die förmliche Feststellung des Durchführungs-
planes sowie Ort und Zeit der Auslegung des Planes
und der Erläuterungen vorsorglich erneut gemäß
§ 11 des Aufbaugesetzes NW ortsüblich im Amts-
blatt der Stadt Essen vom 28. Feb. 1974 bekannt-
gemacht worden.
Essen, den 18. Feb. 1976
Der Oberstadtdirektor
I. A.



Sämtliche Grundstücke dieses Planes liegen im C Gebiet.

I. Änderung siehe lfd. Nr. 130

Stadt Essen

Gemarkung Essen
Flur 117, 118
Maßstab 1:500

Vorhandene Gebäude, Ruinen u. Keller	
	vorhandene Gebäude
	Ruinen
	Kellergeschosse
	sichtbare Kellermauern
	Fundamente
	z. Z. nicht sichtbare Gebäudeteile

Fluchtlinien und Grenzen	
	vorhandener Zustand - schwarz
	neuer Zustand - rot
	Eigentumsgrenze
	vorgeschlagene veränderliche Grenze
	Eigentums- u. Straßengrenze
	Baufuchtlinie, hintere u. seitliche Baulinie
	geplante Bebauungsgrenze
	Grünflächengrenze
	Plangebietsgrenze

Geschoßzahlen

	Geschoßzahl vorhandener Gebäude
	neuer
	abgeänderte Geschoßzahl
	vorhandener Gebäude

Nutzungsart u. Bebauungsweise

	Wohnnutzung		Gewerbl. Nutzung
	Gemischte Nutzung		Offentl. Nutzung
Reihen- bzw. Zeilenhäuser = Flächenkolorit			
Einzel- bzw. Doppelhäuser = Rändkolorit			

Verkehrs- u. Grünflächen

	Öffentliche Verkehrsflächen
	Verbands-
	Private
	Dauerkleingärten
	Öffentliche Grünflächen
	Verbands-
	Private


Verkehrseinrichtungen

vorhanden	geplant
	→ Straßenbahngleise
Sonstige Signaturen	
	Straßensignatur
	Messungslinie
Weitere Signaturen siehe DIN Verm. 20 und Katastervorschriften	

Durchführungsplan Nr. 111

Heinickestr., Wiesenstr., Helbingstr. u. Steinstr.
mit 2 Sonderplänen und Erläuterungsbericht

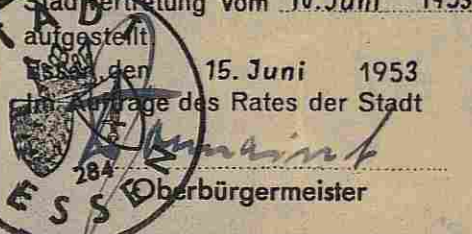
Die Darstellung des gegenwärtigen Zustandes, sowie die Festlegungen der neuen städtebaulichen Planung werden als richtig bescheinigt.
Essen, den 28. Mai 1953
Vermessungsamt



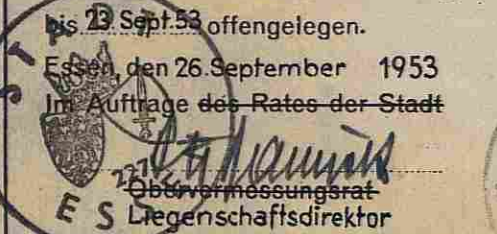
Für den Entwurf:
Essen, den 28. Mai 1953
Baudezernat
Planungsamt



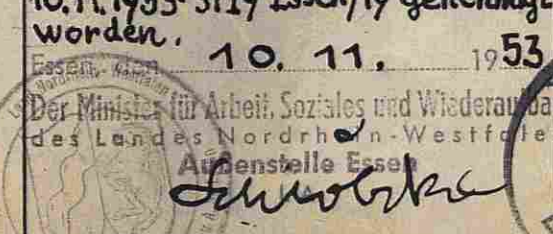
Dieser Plan ist gemäß § 10(1) des Aufbaugesetzes in der Fassung vom 29. 4. 1952 durch Beschluß der Stadtvertretung vom 10. Juni 1953 aufgestellt.
Essen, den 15. Juni 1953
Im Auftrage des Rates der Stadt



Dieser Plan hat gemäß § 11(1) des Aufbaugesetzes in der Fassung vom 29. 4. 1952 in der Zeit vom 24. August bis 23. September 1953 offengelegen.
Essen, den 26. September 1953
Im Auftrage des Rates der Stadt



Dieser Plan ist gemäß § 11(2) des Aufbaugesetzes in der Fassung vom 29. 4. 1952 mit Verfg. vom 10. 11. 1953 S. 19 Essen/19 genehmigt worden.
Essen, den 10. 11. 1953
Der Minister für Arbeit, Soziales und Wohlfahrt des Landes Nordrhein-Westfalen
Auftragstelle Essen



Dieser Plan ist gemäß § 11(2) des Aufbaugesetzes in der Fassung vom 29. 4. 1952 durch Beschluß der Stadtvertretung vom 23. 11. 1954 genehmigt worden.
Essen, den 23. 11. 1954
Der Minister für Arbeit, Soziales und Wohlfahrt des Landes Nordrhein-Westfalen
Auftragstelle Essen



Änderungen: