







**Zeichenerklärung:**

-  neue Baufluchtlinie
-  neue Eigentumsgrenze
-  geplante Bebauungsgrenze
-  Austauschflächen
-  Private Grünfläche
-  Verfahrensgrenze

Mit Rücksicht auf die Paraphenrechtsprechung sind die förmliche Feststellung des Durchführungsplanes sowie Ort und Zeit der Auslegung des Planes und der Erläuterungen vorsorglich erneut gemäß § 11 des Aufbaugesetzes NW ortsüblich im Amtsblatt der Stadt Essen vom 13. Dez. 1974 bekanntgemacht worden.

Essen, den 16. Feb. 1976  
Der Oberstadtdirektor  
I.A.



Der Minister für Wiederaufbau  
des Landes Nordrhein-Westfalen

Dieser Plan wurde mit Erlaß

II B - 205 - 4099 vom 30. 4. 1952.

genehmigt  
I.A.

Düsseldorf, den 30. 4. 1952.

Stadt Essen  
Gemarkung Heide  
Flur 27  
Maßstab 1:500

**Durchführungsplan**  
eines Teiles der Oberstraße  
mit zugehörigem Erläuterungsbericht

Die Darstellung des gegenwärtigen Zustandes sowie der neuen Baufluchtlinie werden als richtig bezeichnet.  
Essen, den 7. 11. 1951  
Städt. Vermessungs- u. Katasteramt

*R. v. Hauwisch*  
Obervermessungsrat

Aufgestellt durch Ratsherrenbeschluß vom 5. Dezember 1951.  
Essen, den 8. Dezember 1951  
Im Auftrage des Rates der Stadt



*Ammin*  
Oberbürgermeister

Der vorliegende Durchführungsplan hat gemäß § 11 des Aufbaugesetzes vom 29. 4. 1950 in der Zeit vom 10. Dez. 1951 bis zum 7. Jan. 1952 zu jedermanns Einsicht offen gelegen.  
Essen, den 12. Januar 1952  
Im Auftrage des Rates der Stadt



*R. v. Hauwisch*  
Obervermessungsrat

Genehmigungsvermerk:

Der vorliegende Durchführungsplan wird gemäß § 11 des Aufbaugesetzes vom 29. 4. 1950 hiermit förmlich festgestellt.  
Essen, den 9. Mai 1952  
Im Auftrage des Rates der Stadt



*Ammin*  
Oberbürgermeister

*Ammin*  
Ratsherr

Nr. 103