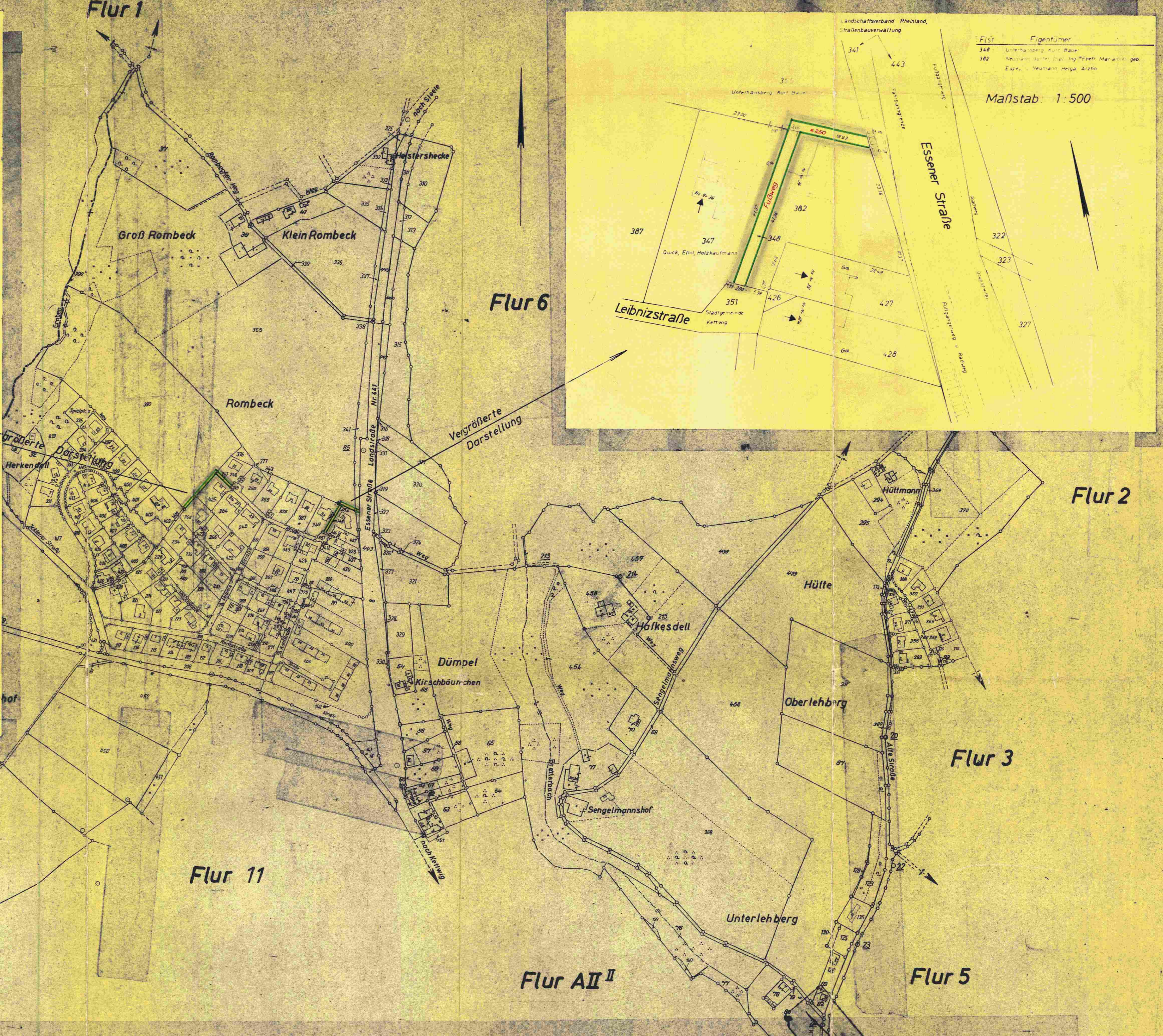
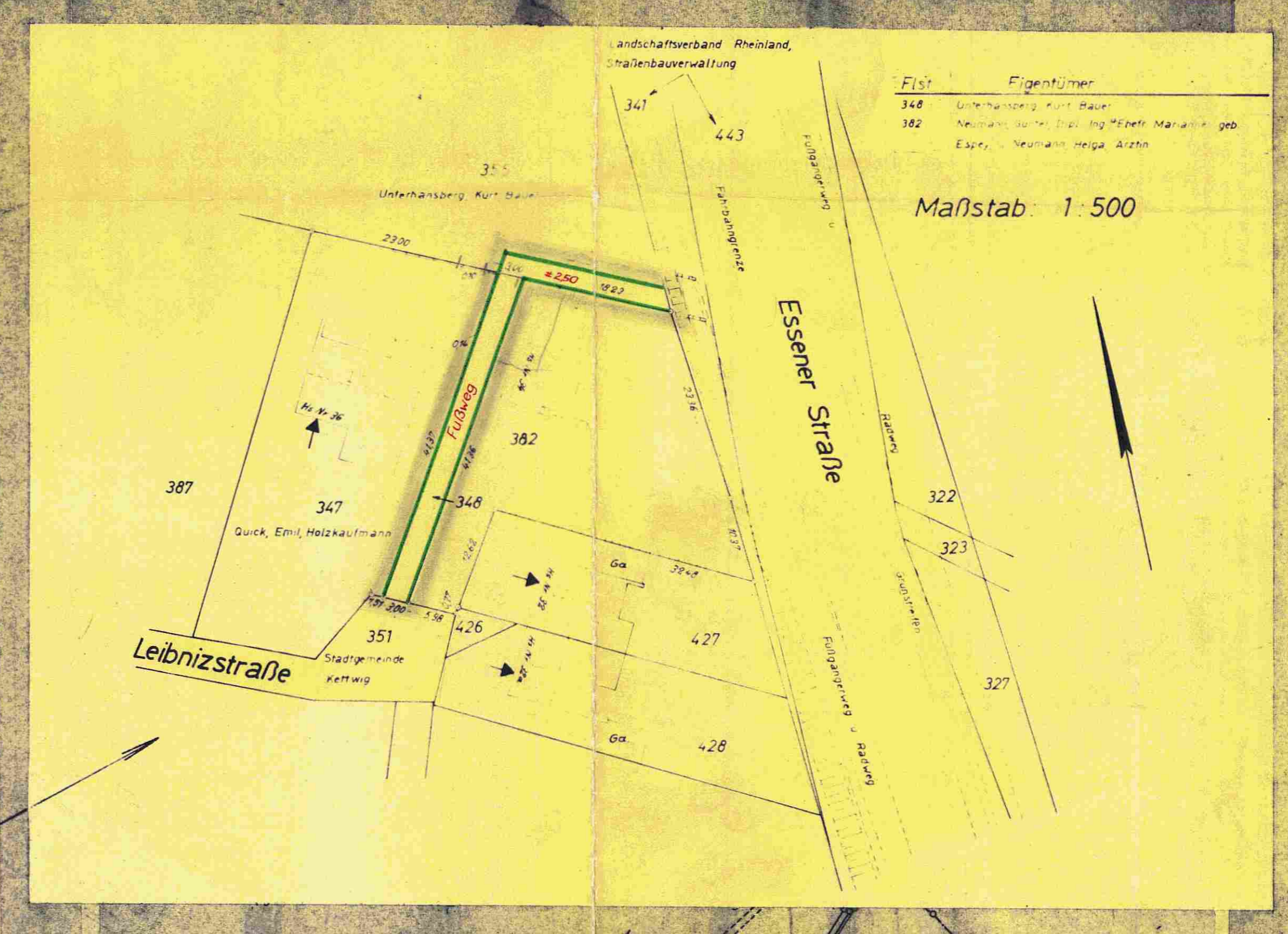
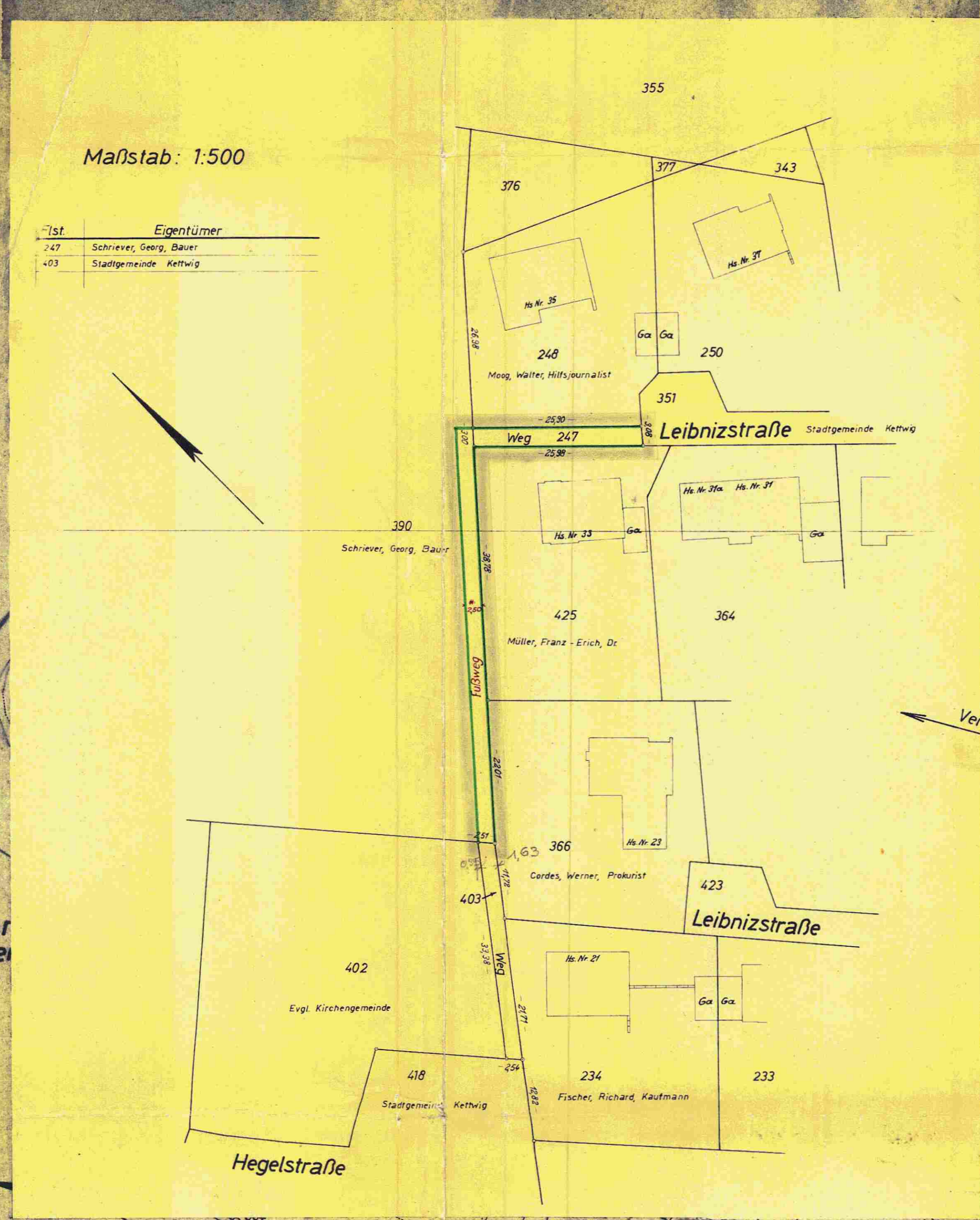


Kreis Mülheim-Ruhr
Gemarkung Jckter
Flur A



STADT KETTWIG
23/75
BEBAUUNGSPLAN NR(15)
für die Verkehrsflächen
im Wohnbereich
Leibniz-, Hegel-, Kantstraße
1. Ausfertigung

Zeichenerklärung:
(Bestandsangaben)

- = vorhandene amtliche Flurstücksgrenzen
- = vorhandene Bebauung mit amtl. Hausnummer
- 247 u.a. = amt. Flurstücksnummer
- Rombeck u.a. = amt. Flurbezeichnungen

Bebauungsplanes

- = Straßenbegrenzungslinie
- = öffentliche Verkehrsfläche (nur Gehweg)
- = Grenze des räumlichen Geltungsbereiches des Bebauungsplanes Nr.15

<p>Die richtige Darstellung des gegenwärtigen und rechtlichen Zustandes erfolgt nach Katasterangaben unter Verwendung der amtl. Katasterkarte Gemarkung Kettwig-Umstand, Flur 7 und örtlicher Aufnahme Essen, den 10.10.1966 / 15.8.1968</p> <p>Offentl. best. Verm. Ing.</p>	<p>Für den Entwurf und die Festlegung der neuen Abgrenzungen</p> <p>Kettwig, den 7.10.1966 / 30.8.1968</p> <p>Stadtbaumeister</p>	<p>Dieser Plan ist gemäß § 2(1) des Bundesbaugesetzes vom 23.6.1960 durch Beschluß des Rates vom 10. Okt. 1966 aufgestellt</p> <p>Kettwig, den 12. Okt. 1966</p> <p>Beigeordneter</p>	<p>Dieser Plan hat gemäß § 2(6) des Bundesbaugesetzes vom 23.6.1960 in der Zeit ab 28.12.1966 auf die Dauer eines Monats öffentlich ausgelegen</p> <p>Kettwig, den 31. Jan. 1967</p> <p>Beigeordneter</p>	<p>Dieser Plan ist gemäß § 2(1) des Bundesbaugesetzes vom 23.6.1960 durch Beschluß des Rates vom 17.10.1968 wegen Erweiterung des Planbereiches in vergrößertem Umfang erneut aufgestellt worden</p> <p>Kettwig, den 16.10.1968</p> <p>Beigeordneter</p>	<p>Dieser Plan hat gemäß § 2(6) des Bundesbaugesetzes vom 23.6.1960 in der Zeit ab 20.12.1968 auf die Dauer eines Monats erneut öffentlich ausgelegen</p> <p>Kettwig, den 22.1.1969</p> <p>Beigeordneter</p>	<p>Dieser Plan ist gemäß § 10 des Bundesbaugesetzes vom 23.6.1960 durch den Rat der Stadt am 4. Juli 1969 als Satzung beschlossen worden</p> <p>Kettwig, den 4. Juli 1969</p> <p>Bürgermeister</p>	<p>Dieser Plan ist gemäß § 11 des Bundesbaugesetzes vom 23.6.1960 mit Verfügung vom 01. DEZ. 1969 genehmigt worden</p> <p>Essen, den 01. DEZ. 1969</p> <p>Landesbaubehörde Ruhr</p>	<p>Die Bekanntmachung gemäß § 12 des Bundesbaugesetzes vom 23.6.1960 ist im amtlichen Mitteilungsblatt für den Kreis Düsseldorf-Mettmann Nr. vom 30.12.1969 veröffentlicht worden</p> <p>Dieser Plan liegt ab 31.12.1969 öffentlich aus</p> <p>Kettwig, den 31. Dez. 1969</p> <p>Bürgermeister</p>
---	---	---	---	--	--	--	---	--