
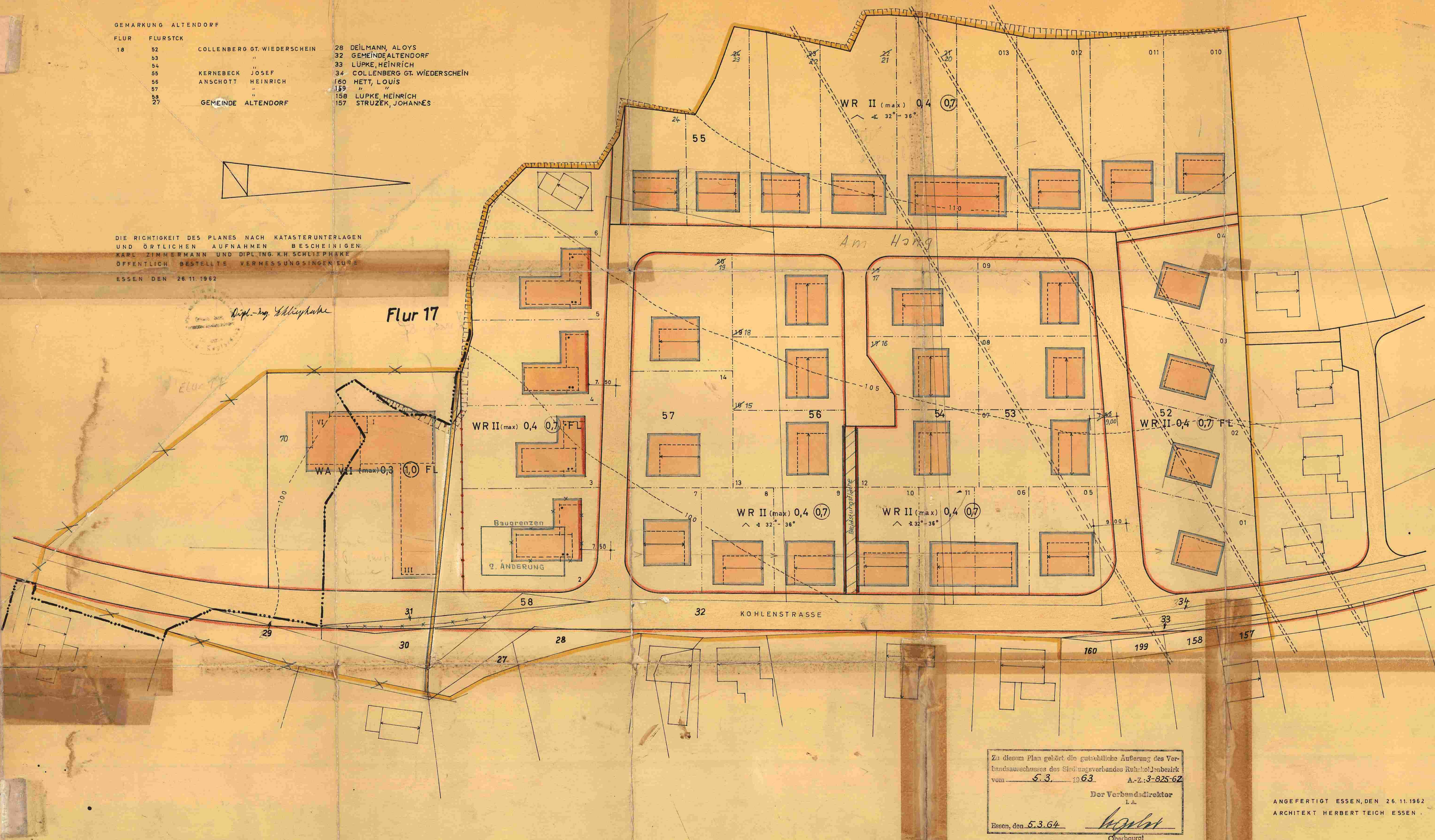


GEMÄRKUNG ALTENDORF			
FLUR	FLURSTÜCK		
18	52	COLLEBERG ST. WIEDERSCHEN	28 DEILMANN, ALOYS
	53	"	32 GEMEINDEALTENDORF
	54	"	33 LÜPKE, HEINRICH
	55	KERNEBECK JOSEF	34 COLLEBERG ST. WIEDERSCHEN
	56	ANSCHÖTT HEINRICH	180 HETT, LOUIS
	57	"	189 " "
	58	"	198 LUPKE HEINRICH
	27	GEMEINDE ALTENDORF	157 STRUZEK, JOHANNES

DIE RICHTIGKEIT DES PLANES NACH KATASTERUNTERLAGEN UND ÖRTLICHEN AUFNAHMEN BESCHENIGEN:  
KARL ZIMMERMANN UND DIPL.-ING. KH. SCHLITZPHAKE  
ÖFFENTLICH BESTELLTES VERMESSUNGSINGENIEURBÜRO  
ESSEN DEN 26.11.1962



Flur 17



ZEICHENERKLÄRUNG

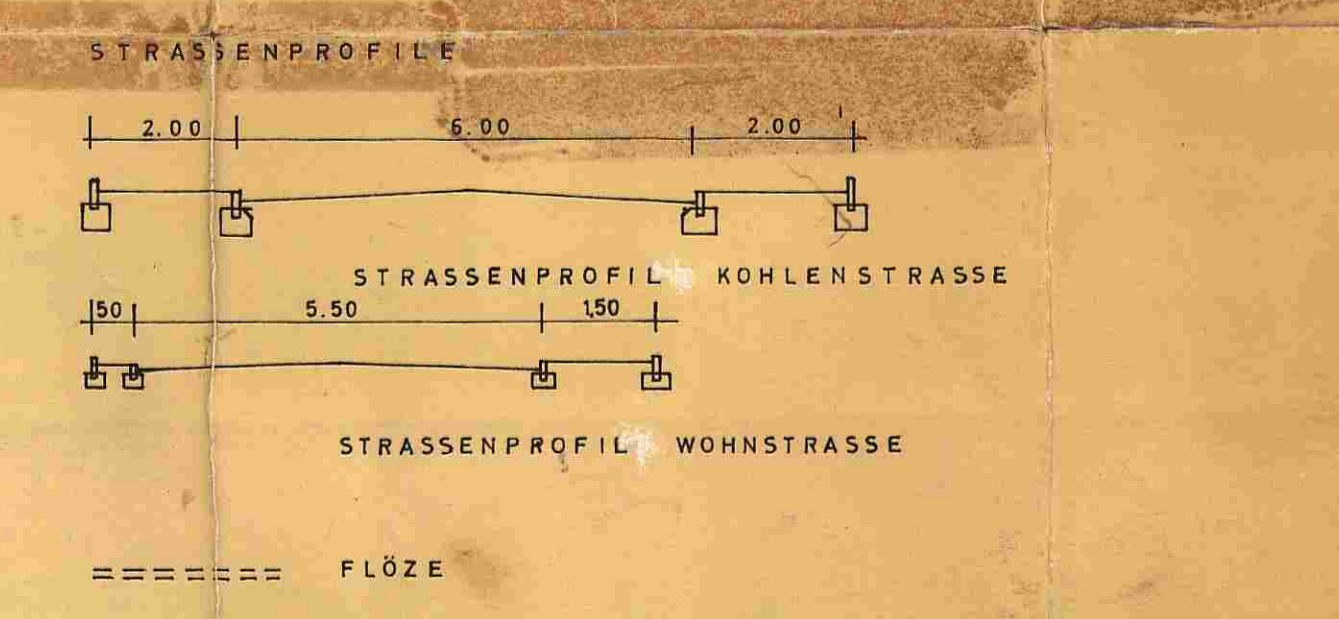
FESTSETZUNGEN

- GRENZEN UND BEGRENZUNGSLINIEN**
- PLANGEBIETSGRENZE
  - BAUGEBIETSGRENZE
  - BAULINIE
  - BAUGRENZE
  - ÜBERBAUBARE GRUNDSTÜCKSFLÄCHE MIT ANGABE DER FIRSTRICHTUNG
  - STRASSEN, WEGE, PLÄTZE (ÖFFENTLICH)
  - Belastungsflächen zu Gunsten der Allgemeinheit (Abwasserkanal)
  - ÖFFENTLICHE VERSORGENGSFLÄCHEN - § 9 ABS. 1 N. 1 B. BAU. G.
- ART DER BAULICHEN NUTZUNG**
- WR REINES WOHNGEBIET
  - WA ALLGEMEINES WOHNGEBIET

- MASS DER BAULICHEN NUTZUNG**
- III ZWINGEND VORGESCHRIEBENE ZAHL DER VOLLGESCHOSSE
  - II (max) HOCHSTGRENZE DER ZAHL DER VOLLGESCHOSSE
  - 07 GESCHOSSFLÄCHENZAHL
  - 0,4 GRUNDFLÄCHENZAHL

- GESTALTUNG GEMÄSS § 9 (2) B. BAU. G.**
- SATTELDACH
  - FL. FLACHDACH
  - 32°-36° DACHNEIGUNG

- NICHT VERBINDLICHE DARSTELLUNG**
- HÖHENLINIEN
  - Flurgrenze
  - VORHANDENE FLURSTÜCKSGRENZEN
  - NEUGEPLANTE " " "
  - VORHANDENE BEBAUUNG MIT ANGABE DER GESCHOSSZAHL
  - TRAFOSTATION



Zu diesem Plan gehört die gütliche Anfertigung des Verbandsausschusses des Siedlungsverbandes Ruhr/Unbezirk vom 5.3.1963. A.-Z. 3-825-62

Der Verbandsdirektor  
L.A.  
Essen, den 5.3.64

ANGEFERTIGT ESSEN, DEN 26.11.1962  
ARCHITECT HERBERT TEICH ESSEN

BEBAUUNGSPLAN NR. 4/70  
DER GEMEINDE ALTENDORF - RUHR  
WESTSEITIG DER KOHLENSTRASSE  
IM ANSCHLUSS AN DIE VORHANDENE  
BEBAUUNG DER FELDSTRASSE.

DER RAT DER GEMEINDE ALTENDORF HAT AM 28.7.1962  
GEMÄSS § 2 (1) DES BUNDESBAUGESETZES VOM 23.  
JUNI 1960 (BGBl. I. S. 341) DIE AUFSTELLUNG  
DES BEBAUUNGSPLANES NR. 4. BESCHLOSSEN.

ALTENDORF, DEN 28.7.1962  
DER BÜRGERMEISTER: *Kunze*  
DER AMTS- U. GEMEINDEDIREKTOR: *Heusel*

- ÄNDERUNGEN**
- ÄNDERUNGEN ENTSPRECHEND DER AUFLAGEN DER GENEHMIGUNGSVERFÜGUNG DER LANDESBAUBEHÖRDE RUHR VOM 5.8.1963 (AZ. 182 125,41) EINTRAGUNGEN IN GRÜNER FARBE
  - ÄNDERUNG GEMÄSS BESCHLUSS DER GEMEINDEVERTRETUNG VOM 6.11.1963

DIESER ENTWURF DES BEBAUUNGSPLANES NR. 4 UND  
DIE BEGRÜNDUNG HABEN GEMÄSS § 2 (6) DES BUNDES-  
BAUGESETZES VOM 23. JUNI 1960 (BGBl. I. S. 341)  
AUF DIE DAUER EINES MONATS IN DER ZEIT VOM  
7.7.1963 BIS 8.8.1963 ZU JEDERMANN'S EINSICHT  
ÖFFENTLICH AUSGELEGEN.

ALTENDORF, DEN 7.7.1963  
DER AMTS- U. GEMEINDEDIREKTOR: *Heusel*

GEMÄSS § 11 DES BUNDESBAUGESETZES VOM 23. JUNI  
1960 (BGBl. I. S. 341) IST DIESER PLAN MIT VER-  
FÜGUNG VOM 5. August 1963 AZ. 125,4 (Altendorf 4) GENEHMIGT WORDEN

LANDESBAUBEHÖRDE RUHR  
ESSEN 5.8.1963  
A.  
*Rüping*  
Oberregierungs- und -bauamt

DER RAT DER GEMEINDE ALTENDORF HAT AM 28.7.1962  
GEMÄSS § 10 DES BUNDESBAUGESETZES VOM 23 JUNI 1960  
(BGBl. I. S. 341) IN VERBINDUNG MIT § 5 4 U. 28 ABS. 10  
DER GEMEINDEORDNUNG FÜR DAS LAND N.W. VOM 21/28.10.52  
(GS. NW. S.167) DIESEN BEBAUUNGSPLAN ALS SATZUNG BE-  
SCHLOSSEN.

ALTENDORF, DEN 28.7.1962  
DER BÜRGERMEISTER: *Kunze*  
DER AMTS- U. GEMEINDEDIREKTOR: *Heusel*

DIE GENEHMIGUNGSVERFÜGUNG DER LANDESBAUBEHÖRDE -  
RUHR VOM 5. August 1963 AZ. 125,4 (Altendorf 4) IST NACH § 12 DES  
BUNDESBAUGESETZES VOM 23.6.1960 (BGBl. I. S.341) MIT  
HINWEIS AUF ORT UND ZEIT DER ÖFFENTLICHEN AUSLEG-  
UNG AM 19./20.8.1963 BEKANT GEMACHT WORDEN.

ALTENDORF, DEN 12.2.1964  
DER AMTS- U. GEMEINDEDIREKTOR: *Heusel*

DER PLAN BESTEHT AUS DIESEM BLATT

1. AUSFERTIGUNG

1 : 500